

**vyjádření o existenci sítě elektronických komunikací
společnosti CETIN a.s.
(„Vyjádření“)**

**A VŠEOBECNÉ PODMÍNKY OCHRANY SÍTĚ ELEKTRONICKÝCH KOMUNIKACÍ
společnosti CETIN a.s.
(„Všeobecné podmínky ochrany SEK“)**

toto Vyjádření a Všeobecné podmínky ochrany SEK je vydané dle ustanovení § 101 zákona č. 127/2005 Sb., o elektronických komunikacích a o změně některých souvisejících zákonů, v účinném znění („**Zákon o elektronických komunikacích**“), a dle ustanovení § 161 zákona č. 183/2006 Sb., o územním plánování a stavebním řádu, v účinném znění („**Stavební zákon**“), a dle příslušných ustanovení zákona č. 89/2012 Sb., občanský zákoník, v účinném znění („**Občanský zákoník**“)

Číslo jednací: 503754/22

Číslo žádosti: 0122 358 127 („Žádost“)

Název akce („Stavba“)	Chodník Billa - ul. Frýdecká v Českém Těšíně	
Důvod vydání Vyjádření („Důvod vyjádření“)	Společné územní a stavební řízení	
Žadatel	Ing. Dagmar Klajmonová	
Stavebník	Město Český Těšín, náměstí ČSA 1/1, Český Těšín, 73701	
Zájmové území	Okres	Karviná
	Obec	Český Těšín
	Kat. území / č. parcely	Český Těšín
Platnost Vyjádření	10. 1. 2024 („Den konce platnosti Vyjádření“)	

Žadatel Žádostí určil a vyznačil Zájmové území, jakož i určil Důvod Vyjádření.

Na základě určení a vyznačení Zájmového území Žadatelem a na základě určení Důvodu Vyjádření vydává společnost CETIN a.s. následující Vyjádření:

Dojde ke střetu se sítí elektronických komunikací (dále jen „SEK“) společnosti CETIN a.s.

- (I) Na Žadatelem určeném a vyznačeném Zájmovém území se vyskytuje SEK společnosti CETIN a.s.;
- (II) Společnost CETIN a.s. **za podmínky splnění bodu (III)** tohoto Vyjádření **souhlasí**, aby Stavebník a/nebo Žadatel, je-li Stavebníkem v Zájmovém území vyznačeném v Žádosti, provedl Stavbu a/nebo činnosti povolené příslušným správním rozhodnutím vydaným dle Stavebního zákona;
- (III) Stavebník a/nebo Žadatel, je-li Stavebníkem, je povinen
- (i) dodržet tyto níže uvedené podmínky, které byly stanovené POS, tak jak je tento označen ve Všeobecných podmínkách ochrany SEK
- Dojde-li ke střetu konstrukčních vrstev zpevněných ploch s prvky SEK, bude vedení SEK uloženo pod tyto vrstvy prohloubením, případně uložením do dělené chráničky odpovídajícího průměru. Vedení SEK podléhá kontrole POS před zákrytem a záhozem.
 - Nad kabelovou trasou neukládáte podélně obručníky, ani jejich betonový základ.; a
- (ii) řídit se Všeobecnými podmínkami ochrany SEK, které jsou nedílnou součástí Vyjádření;

Číslo jednací: 503754/22

Číslo žádosti: 0122 358 127

(IV) Pro případ, že bude nezbytné přeložení SEK, zajistí vždy takové přeložení SEK její vlastník, společnost CETIN a.s. Stavebník, který vyvolal překládku SEK je dle ustanovení § 104 odst. 17 Zákona o elektronických komunikacích povinen uhradit společnosti CETIN a.s. veškeré náklady na nezbytné úpravy dotčeného úseku SEK, a to na úrovni stávajícího technického řešení;

(V) Pro účely přeložení SEK dle bodu (IV) tohoto Vyjádření je Stavebník povinen uzavřít se společností CETIN a.s. Smlouvu o realizaci překládky SEK.

Vyjádření je platné pouze pro Zájmové území určené a vyznačené Žadatelem, jakož i pro Důvod Vyjádření stanovený a určený Žadatelem v Žádosti.

Vyjádření pozbývá platnosti i) v Den konce platnosti Vyjádření, ii) změnou rozsahu Zájmového území či změnou Důvodu Vyjádření uvedeného v Žádosti a/nebo iii) jakýmkoliv porušením kterékoliv povinnosti stanovené Všeobecnými podmínkami ochrany SEK, to vše v závislosti na tom, která ze skutečností rozhodná pro pozbytí platnosti Vyjádření nastane nejdříve.

Společnost CETIN a.s. vydáním tohoto Vyjádření poskytla Žadateli pro Žadatelem určené a vyznačené Zájmové území veškeré informace o SEK dostupné společnosti CETIN a.s. ke dni podání Žádosti.

Ze strany společnosti CETIN a.s. může v některých případech docházet ke zpracování Vašich osobních údajů. Ke zpracování Vašich osobních údajů dochází vždy v souladu s platnými právními předpisy. Konkrétní zásady a podmínky zpracování osobních údajů společností CETIN a.s. jsou dostupné na <https://www.cetin.cz/zasady-ochrany-osobnich-udaju>.

V případě dotazů k Vyjádření kontaktujte prosím asistenční linku 800 630 630.

Přílohami Vyjádření jsou:

- *Všeobecné podmínky ochrany SEK*
- *Informace k vytýčení SEK ve vlastnictví společnosti CETIN a.s.*
- *Situační výkres (obsahuje Zájmové území určené a vyznačené Žadatelem a výřezy účelové mapy SEK)*

Vyjádření vydala společnost **CETIN a.s.** dne: 10. 1. 2022.



CETIN a.s.
Českomoravská 2510/19, Libeň
190 00 Praha 9
DIČ: CZ04084063

102

VŠEOBECNÉ PODMÍNKY OCHRANY SÍTĚ ELEKTRONICKÝCH KOMUNIKACÍ společnosti CETIN a.s.**1. PLATNOST VŠEOBECNÝCH PODMÍNEK**

- i) Tyto Všeobecné podmínky ochrany sítě elektronických komunikací (dále jen „VPOSEK“) tvoří součást Vyjádření (jak je tento pojem definován níže v článku 2 VPOSEK).
- ii) V případě rozporu mezi Vyjádřením a těmito VPOSEK mají přednost ustanovení Vyjádření, pokud není těmito VPOSEK stanoveno jinak.

2. DEFINICE

Níže uvedené termíny, jsou-li použity v těchto VPOSEK a uvozeny velkým písmenem, mají následující význam, není-li těmito VPOSEK a/nebo Příslušnými požadavky stanoveno výslovně jinak:

„**CETIN**“ znamená CETIN a.s. se sídlem Českomoravská 2510/19, Libeň, 190 00 Praha 9, IČO: 04084063, zapsaná v obchodním rejstříku vedeném Městským soudem v Praze pod spz. B 20623;

„**Den**“ je kalendářní den;

„**Kabelovod**“ podzemní zařízení sestávající se z tělesa Kabelovodu a kabelových komor, sloužící k zatahování kabelů a ochranných trubek;

„**Občanský zákoník**“ znamená zákon č. 89/2012 Sb., občanský zákoník, v účinném znění;

„**POS**“ je zaměstnanec společnosti CETIN, pověřený ochranou sítě, Jiří Buczek, tel.: 602 450 122, e-mail: jiri.buczek@cetin.cz;

„**Pracovní den**“ znamená Den, kromě soboty, neděle, a státních svátků a ostatních svátků ve smyslu zákona č. 245/2000 Sb., o státních svátcích, o významných dnech a o dnech pracovního klidu, v účinném znění;

„**Příslušné požadavky**“ znamená jakýkoli a každý příslušný právní předpis, vč. technických norem, nebo normativní právní akt veřejné správy či samosprávy, nebo jakékoli rozhodnutí, povolení, souhlas nebo licenci, včetně podmínek, které s ním souvisí;

„**Překládka**“ je stavba spočívající ve změně trasy vedení SEK ve vlastnictví CETIN nebo přemístění zařízení SEK ve vlastnictví CETIN; Stavebník, který Překládku vyvolal, je dle ustanovení § 104 odst. 17 Zákona o elektronických komunikacích povinen uhradit společnosti CETIN veškeré náklady na nezbytné úpravy dotčeného úseku SEK, a to na úrovni stávajícího technického řešení;

„**SEK**“ je síť elektronických komunikací ve vlastnictví CETIN;

„**Stavba**“ je stavba a/nebo činnost ve vztahu, k níž bylo vydáno Vyjádření, a je prováděna Stavebníkem a/nebo Žadatelem v souladu s Příslušnými požadavky, povolená příslušným správním rozhodnutím vydaným dle Stavebního zákona;

„**Stavebník**“ je osoba takto označená ve Vyjádření;

„**Stavební zákon**“ je zákon č. 183/2006 Sb., o územním plánování a stavebním řádu;

„**Vyjádření**“ je vyjádření o existenci sítě elektronických komunikací vydané společností CETIN dne 10. 1. 2022 pod č.j. 503754/22;

„**Zájmové území**“ je území označené Žadatelem a/nebo Stavebníkem v Žádosti;

„**Situační výkres**“ je výkres, který je přílohou Vyjádření a obsahuje Zájmové území určené a vyznačené Žadatelem v Žádosti a výřezy účelové mapy SEK;

„**Zákon o elektronických komunikacích**“ je zákon č. 127/2005 Sb., o elektronických komunikacích a o změně některých souvisejících zákonů, v účinném znění;

„**Žadatel**“ je osoba takto označená ve Vyjádření.

„**Žádost**“ je žádost, kterou Žadatel a/nebo Stavebník požádal CETIN o vydání Vyjádření.

3. PLATNOST A ÚČINNOST VPOSEK

Tyto VPOSEK jsou platné a účinné dnem odeslání Vyjádření na i) adresu elektronické pošty Stavebníka a/nebo Žadatele uvedenou v Žádosti nebo ii) adresu pro doručení prostřednictvím poštovní přepravy uvedenou Stavebníkem a/nebo Žadatelem v Žádosti.

4. OBECNÁ PRÁVA A POVINNOSTI STAVEBNÍKA A/NEBO ŽADATELE

- (i) Stavebník, Žadatel je výslovně srozuměn s tím, že SEK je veřejně prospěšným zařízením, byla zřízena ve veřejném zájmu a je chráněna Příslušnými požadavky.
- (ii) SEK je chráněna ochranným pásmem, jehož rozsah je stanoven (a) ustanovením § 102 Zákona o elektronických komunikacích a/nebo (b) právními předpisy účinnými před Zákonom o elektronických komunikacích, není-li Příslušnými požadavky stanoveno jinak.
- (iii) Stavebník, Žadatel nebo jím pověřená třetí osoba, je povinen při provádění Stavby nebo jiných prací, při odstraňování havárií a projektování staveb, řídit se Příslušnými požadavky, správnou praxí v oboru stavebnictví a technologickými postupy a je povinen učinit veškerá nezbytná opatření vyžadovaná Příslušnými požadavky k ochraně SEK před poškozením. Povinnosti dle tohoto odstavce má Stavebník rovněž ve vztahu k SEK, které se nachází mimo Zájmové území.
- (iv) Při zjištění jakéhokoliv rozporu mezi údaji v Situačním výkresu, který je přílohou Vyjádření a skutečným stavem, je Stavebník a/nebo Žadatel povinen bez zbytečného odkladu, nejpozději Den následující po zjištění takové skutečnosti, zjištěný rozpor oznámit POS.
- (v) Stavebník, Žadatel nebo jím pověřená třetí osoba, je povinen každé poškození či krádež SEK bezodkladně, nejpozději Den následující po zjištění takové skutečnosti, oznámit takovou skutečnost dohledovému centru společnosti CETIN na telefonní číslo +420 238 464 190.
- (vi) Bude-li Stavebník, Žadatel nebo jím pověřená třetí osoba na společnosti CETIN požadovat, aby se jako účastník správního řízení, pro jehož účely bylo toto Vyjádření vydáno, vzdala práva na odvolání proti rozhodnutí vydanému ve správním řízení, je oprávněn kontaktovat POS.

5. POVINNOSTI STAVEBNÍKA PŘI PŘÍPRAVĚ STAVBY

- (i) Při projektování Stavby je Stavebník povinen zajistit, aby projektová dokumentace Stavby (i) zohledňovala veškeré požadavky na ochranu SEK vyplývající z Příslušných požadavků, zejména ze Zákona o elektronických komunikacích a Stavebního zákona, (ii) respektovala správnou praxi v oboru stavebnictví a technologické postupy a (iii) umožňovala, aby i po provedení a umístění Stavby dle takové projektové dokumentace byla společnost CETIN, jako vlastník SEK schopna bez jakýchkoli omezení a překážek provozovat SEK, provádět údržbu a opravy SEK.
- (ii) Nebude-li možné projektovou dokumentaci zajistit některý, byť i jeden z požadavků dle předchozího odstavce (i) a/nebo umístění Stavby by mohlo způsobit, že nebude naplněn některý, byť i jeden z požadavků dle předchozího odstavce (i), vyvolá Stavebník Překládku.
- (iii) Při projektování Stavby, která se nachází nebo je u ní zamýšleno, že se bude nacházet v ochranném pásmu radiových tras společnosti CETIN a překračuje výšku 15 m nad zemským povrchem, a to včetně dočasných objektů zařízení staveniště (jeřáby, konstrukce, atd.) je Stavebník povinen písemně kontaktovat POS za účelem získání konkrétního stanoviska a podmínek k ochraně radiových tras společnosti CETIN a pro určení, zda Stavba vyvolá Překládku. Ochranné pásmo radiových tras v šíři 50m je zakresleno do situačního výkresu, který je součástí tohoto Vyjádření.

VŠEOBECNÉ PODMÍNKY OCHRANY SÍTĚ ELEKTRONICKÝCH KOMUNIKACÍ společnosti CETIN a.s.

- (iv) Pokud se v Zájmovém území nachází podzemní silové vedení (NN) ve vlastnictví společnosti CETIN, je Stavebník povinen ve vztahu k projektové dokumentaci zajistit totéž, co je uvedeno pod písm (i) tohoto článku 5, přičemž platí, že Stavebník vyvolá Překládku v případech uvedených pod písm (ii) tohoto článku 5.
- (v) Stavebník je povinen při projektování Stavby, která je stavbou (a) zařízení silových elektrických sítí (VN, VVN a ZVVN) a/nebo (b) trakčních vedení, provést výpočet či posouzení rušivých vlivů na SEK, zpracovat ochranná opatření, to vše dle a v souladu s Příslušnými požadavky. Stavebník je povinen nejpozději třicet (30) Dnů před podáním žádosti o vydání příslušného správního rozhodnutí k umístění Stavby dle Stavebního zákona předat POS výpočet či posouzení rušivých vlivů na SEK a zpracovaná ochranná opatření.
- (vi) Je-li Stavba v souběhu s Kabelovodem, nebo Kabelovod kříží, je Stavebník povinen nejpozději ke Dni, ke kterému započne se zpracováním projektové dokumentace ke Stavbě, oznámit POS a projednat s POS (a) veškeré případy, kdy trajektorie podvrtní a protlaků budou vedeny ve vzdálenosti menší, než je 1,5 m od Kabelovodu a (b) jakékoliv výkopové práce, které budou nebo by mohly být vedeny v úrovni či pod úrovní Kabelovodu nebo kabelové komory.
- (vii) Je-li Stavba umístěna nebo má být umístěna v blízkosti Kabelovodu, ve vzdálenosti menší, než jsou 2 m nebo kříží-li Stavba Kabelovod ve vzdálenosti menší, než je 0,5 m nad nebo kdekoli pod Kabelovodem, je Stavebník povinen předložit POS k posouzení zakreslení Stavby v příčných řezech, přičemž do příčného řezu je Stavebník rovněž povinen zakreslit profil kabelové komory.

6. POVINNOSTI STAVEBNÍKA PŘI PROVÁDĚNÍ STAVBY

- (i) Stavebník je před započítáním jakýchkoliv zemních prací ve vztahu ke Stavbě povinen vytýčit trasu SEK na terénu dle Příslušných požadavků a dle Stavebního zákona. S vytýčenou trasou SEK je Stavebník povinen seznámit všechny osoby, které budou anebo by mohly zemní práce ve vztahu ke Stavbě provádět. V případě porušení této povinnosti bude Stavebník odpovědný společnosti CETIN za náklady a škody, které porušením této povinnosti společnosti CETIN vzniknou a je povinen je společnosti CETIN uhradit.
- (ii) Pět (5) Pracovních dní před započítáním jakýchkoliv prací ve vztahu ke Stavbě je Stavebník povinen oznámit společnosti CETIN, že zahájí práce či činnosti ve vztahu ke Stavbě. Písemné oznámení dle předchozí věty zašle Stavebník na adresu elektronické pošty POS a bude obsahovat minimálně číslo jednací Vyjádření a kontaktní údaje Stavebníka.
- (iii) Stavebník je povinen zabezpečit a zajistit SEK proti mechanickému poškození, a to zpravidla dočasným umístěním silničních betonových panelů nad kabelovou trasou SEK. Do doby, než je zajištěna a zabezpečena ochrana SEK proti mechanickému poškození, není Stavebník oprávněn přejezdět vozidly nebo stavební mechanizací kabelovou trasu SEK. Při přepravě vysokých nákladů nebo při projíždění stroji, vozidly či mechanizací pod nadzemním vedením SEK je Stavebník povinen prověřit, zda výška nadzemního vedení SEK je dostatečná a umožňuje spolehlivý a bezpečný způsob přepravy nákladu či průjezdu strojů, vozidel či mechanizace.
- (iv) Při provádění zemních prací v blízkosti SEK je Stavebník povinen postupovat tak, aby nedošlo ke změně hloubky uložení nebo prostorového uspořádání SEK. V místech, kde SEK vystupuje ze země do budovy, rozváděče, na sloup apod. je Stavebník povinen vykonávat zemní práce se zvýšenou mírou opatrnosti, výkopové práce v blízkosti sloupů nadzemního vedení SEK je Stavebník povinen provádět v takové vzdálenosti od sloupu nadzemního vedení SEK,

kteřá je dostatečná k tomu, aby nedošlo nebo nemohlo dojít k narušení stability sloupu nadzemního vedení SEK. Stavebník je povinen zajistit, aby jakoukoliv jeho činností nedošlo bez souhlasu a vědomí společnosti CETIN (a) ke změně nivelety terénu, a/nebo (b) k výsadbě trvalých porostů, a/nebo (c) ke změně rozsahu a změně konstrukce zpevněných ploch. Pokud došlo k odkrytí SEK, je Stavebník povinen SEK po celou dobu odkrytí náležitě zabezpečit proti prověšení, poškození a odcizení.

- (v) Zjistí-li Stavebník kdykoliv během provádění prací ve vztahu ke Stavbě jakýkoliv rozpor mezi údaji v projektové dokumentaci a skutečností, je povinen bezodkladně přerušit práce a oznámit zjištěný rozpor na adresu elektronické pošty POS. Stavebník není oprávněn pokračovat v pracích ve vztahu ke Stavbě do doby, než získá písemný souhlas POS s pokračováním prací.
- (vi) Stavebník není bez předchozího písemného souhlasu společnosti CETIN oprávněn manipulovat s kryty kabelových komor, jakkoliv zakrývat vstupy do kabelových komor, a to ani dočasně, vstupovat do kabelových komor, jakkoliv manipulovat s případně odkrytými prvky SEK či s jakýmkoliv jiným zařízením se SEK souvisejícím. Rovněž bez předchozího písemného souhlasu společnosti CETIN není Stavebník oprávněn umístit nad trasou Kabelovodu jakoukoliv jinou síť technické infrastruktury v podélném směru.
- (vii) Byla-li v souladu s Vyjádřením a těmito VPOSEK odkryta SEK je Stavebník povinen tři (3) Pracovní dny před zakrytím SEK písemně oznámit POS zakrytí SEK a vyzvat ho ke kontrole před zakrytím. Oznámení Stavebníka dle předchozí věty musí obsahovat minimálně předpokládaný Den zakrytí, číslo jednací Vyjádření a kontaktní údaje Stavebníka. Stavebník není oprávněn provést zakrytí do doby, než získá písemný souhlas POS se zakrytím.

7. ROZHODNÉ PRÁVO

Vyjádření a VPOSEK se řídí českým právem, zejména Občanským zákoníkem, Zákonem o elektronických komunikacích a Stavebním zákonem. Veškeré spory z Vyjádření či VPOSEK vyplývající budou s konečnou platností řešeny u příslušného soudu České republiky.

8. PÍSEMNÝ STYK

Písemným stykem či pojmem „písemně“ se pro účely Vyjádření a VPOSEK rozumí předání zpráv jedním z těchto způsobů:

- v listinné podobě;
- e-mailovou zprávou s uznávaným elektronickým podpisem dle zák. č. 297/2016 Sb., o službách vytvářejících důvěru pro elektronické transakce, v účinném znění; a/nebo e-mailovou zprávou zaslanou na adresu POS;

9. ZÁVĚREČNÁ USTANOVENÍ

- (i) Stavebník, Žadatel nebo jím pověřená třetí osoba je počínaje Dnem převzetí Vyjádření povinen užít informace a data uvedená ve Vyjádření pouze a výhradně k účelu, pro který mu byla tato poskytnuta. Stavebník, Žadatel nebo jím pověřená třetí osoba není oprávněn informace a data rozmnožovat, rozšiřovat, pronajímat, půjčovat či jinak umožnit jejich užívání třetí osobou bez předchozího písemného souhlasu společnosti CETIN.
- (ii) Pro případ porušení kterékoliv z povinností Stavebníka, Žadatele nebo jím pověřené třetí osoby, založené Vyjádřením /nebo těmito VPOSEK je Stavebník, Žadatel či jím pověřená třetí osoba odpovědný za veškeré náklady a škody, které společnosti CETIN vzniknou porušením povinností Stavebníka, Žadatele nebo jím pověřené třetí osoby.

Číslo jednací: 503754/22

Číslo žádosti: 0122 358 127

Informace k vytyčení *SEK*

V případě požadavku na vytyčení *SEK* společnosti *CETIN* se, prosím, obraťte na společnosti uvedené níže:

CETIN a.s. - středisko Morava sever

se sídlem: Českomoravská 2510/19, Libeň, 190 00 Praha 9
IČ: 04084063 DIČ: CZ04084063
kontakt: tel: 238461209 obslužná doba po-pa 7 - 15 hod

Vegacom, a.s. - výhradní dodavatel společnosti CETIN a.s.

se sídlem: Pohraniční 52/23, 703 00 Ostrava
IČ: 25788680 DIČ: CZ25788680
kontakt: Ing. Lubomír Vařecha, mobil: 725820762, e-mail: varecha@vegacom.cz
Hurníková Hana, mobil: 725820758, e-mail: hurnikova@vegacom.cz

ALPROTEL GROUP, s.r.o.

se sídlem: Dobrá 543 Frýdek-Místek PSČ 739 51
IČ: 25863037 DIČ: CZ25863037
kontakt: Libor Kašperlík, mobil: 602783894, e-mail: kasperlik@alprotel.cz

GIS-STAVINVEX, a.s.

se sídlem: Bučinská 1733, 735 41 Petřvald
IČ: 25163558 DIČ: CZ25163558
kontakt: Ing. Miroslav Žilík, mobil: 731 204 729, tel/fax: 596 541 102, ostrava@gis-stavinex.cz

Josef Matoušek

se sídlem: Dvorní 766/27, Ostrava-Poruba, PSČ: 708 00
IČ: 75591961 DIČ: 6404090748
kontakt: Josef Matoušek, mobil: 602 516 579, e-mail: matousek1964@seznam.cz

KATES, spol. s r.o.

se sídlem: Důlní 889, 735 35 Horní Suchá
IČ: 47680954 DIČ:
kontakt: Stanislav Knebl, tel.: 596426011, mobil: 736626762, e-mail: knebl.kates@seznam.cz

Milan Kočvara

se sídlem: Osvoboditelů 1200, 742 21 Kopřivnice
IČ: 63341620 DIČ:
kontakt: Milan Kočvara, mobil: 602439837, e-mail: vytyceni@seznam.cz

OPTOMONT, a.s.

se sídlem: Na Najmanské 915, 710 00 Ostrava
IČ: 25355759 DIČ: CZ25355759
kontakt: Bogdan Kaleta, tel.: 558340911, mobil: 721521807, e-mail: bogdan.kaleta@optomont.cz

Rostislav Ralidiák

se sídlem: Karviná, Čsl.armády 2930/25, PSČ 73301
IČ: 70244090 DIČ: CZ70244090
kontakt: Rostislav Ralidiák, mobil: 602 749 579, e-mail: trasovani@atlas.cz



Číslo jednací: 503754/22

Číslo žádosti: 0122 358 127

Sitel, spol. s r.o., oblast Ostrava

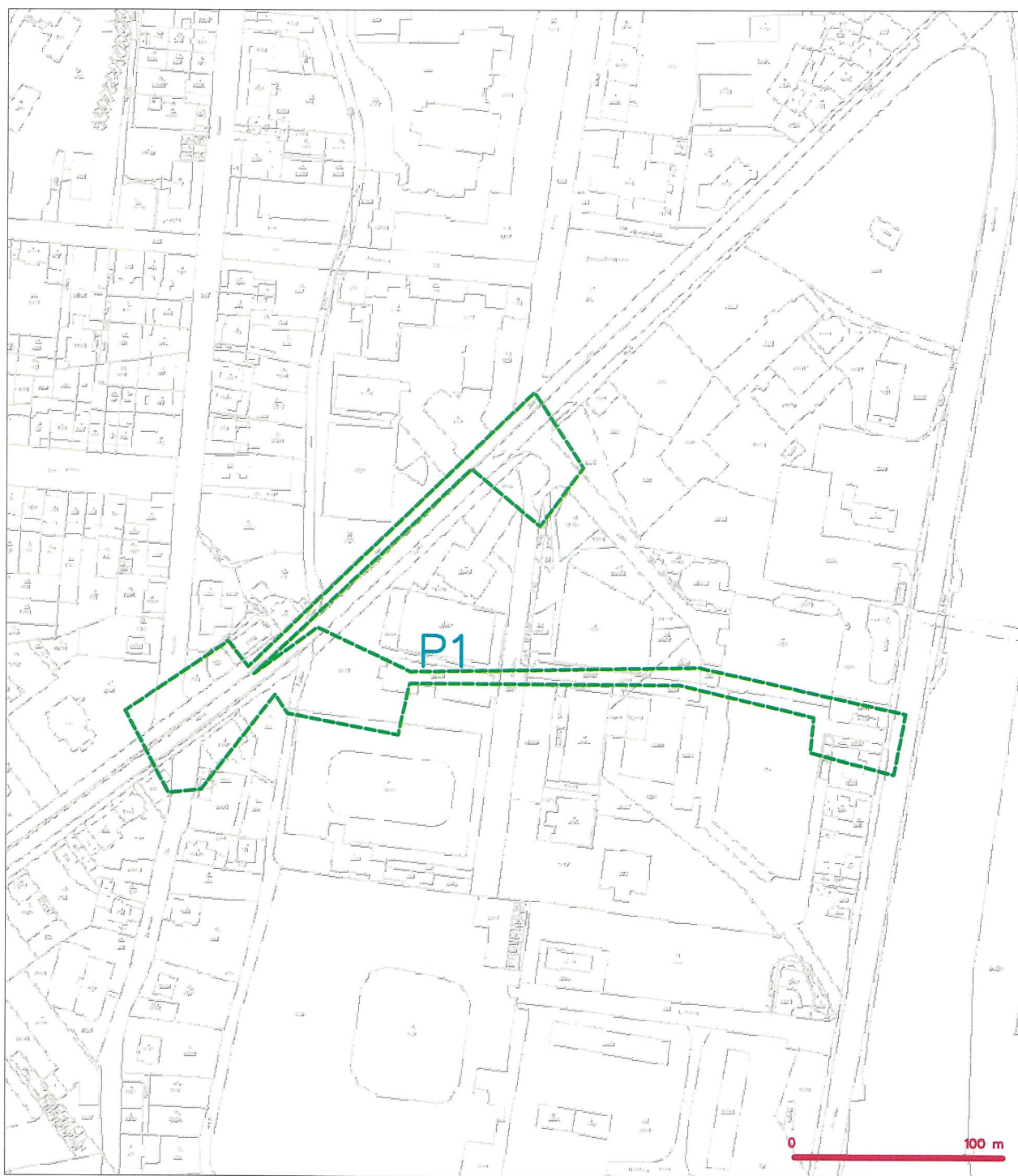
se sídlem: U studia 2253/28, 700 30 Ostrava-Zábřeh

IČ: 44797320

DIČ: CZ 44797320

kontakt: Pavla Postulková, mobil: 731 589 566, e-mail: ppostulkova@sitel.cz

SITUAČNÍ VÝKRES - ZÁJMOVÉ ÚZEMÍ

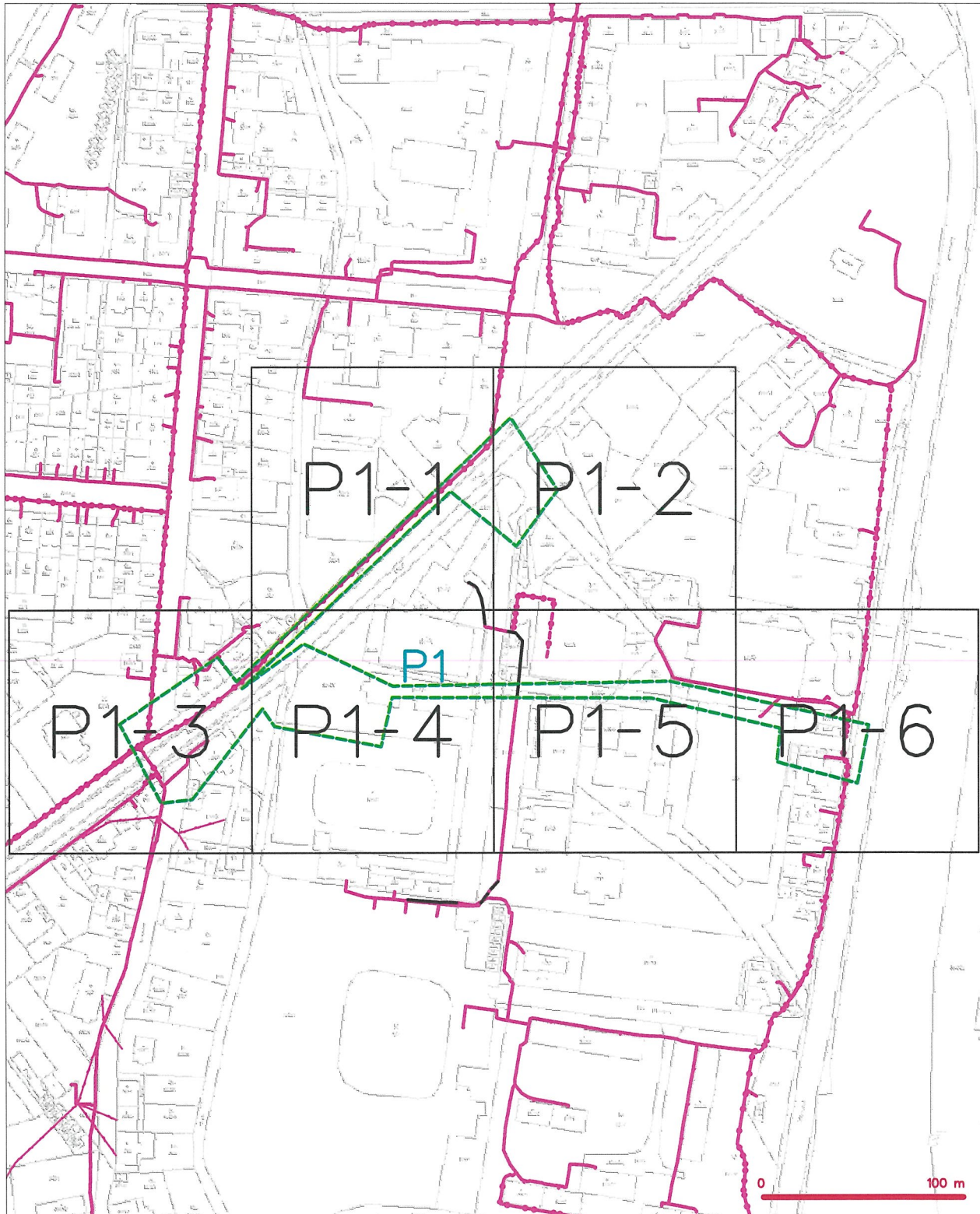


LEGENDA

----- hranice zájmového území k vyjádření

Kaň
 CETIN a.s.
 Českomoravská 2510/19, Libeň
 190 00 Praha 9
 DIČ: CZ04084063
 102

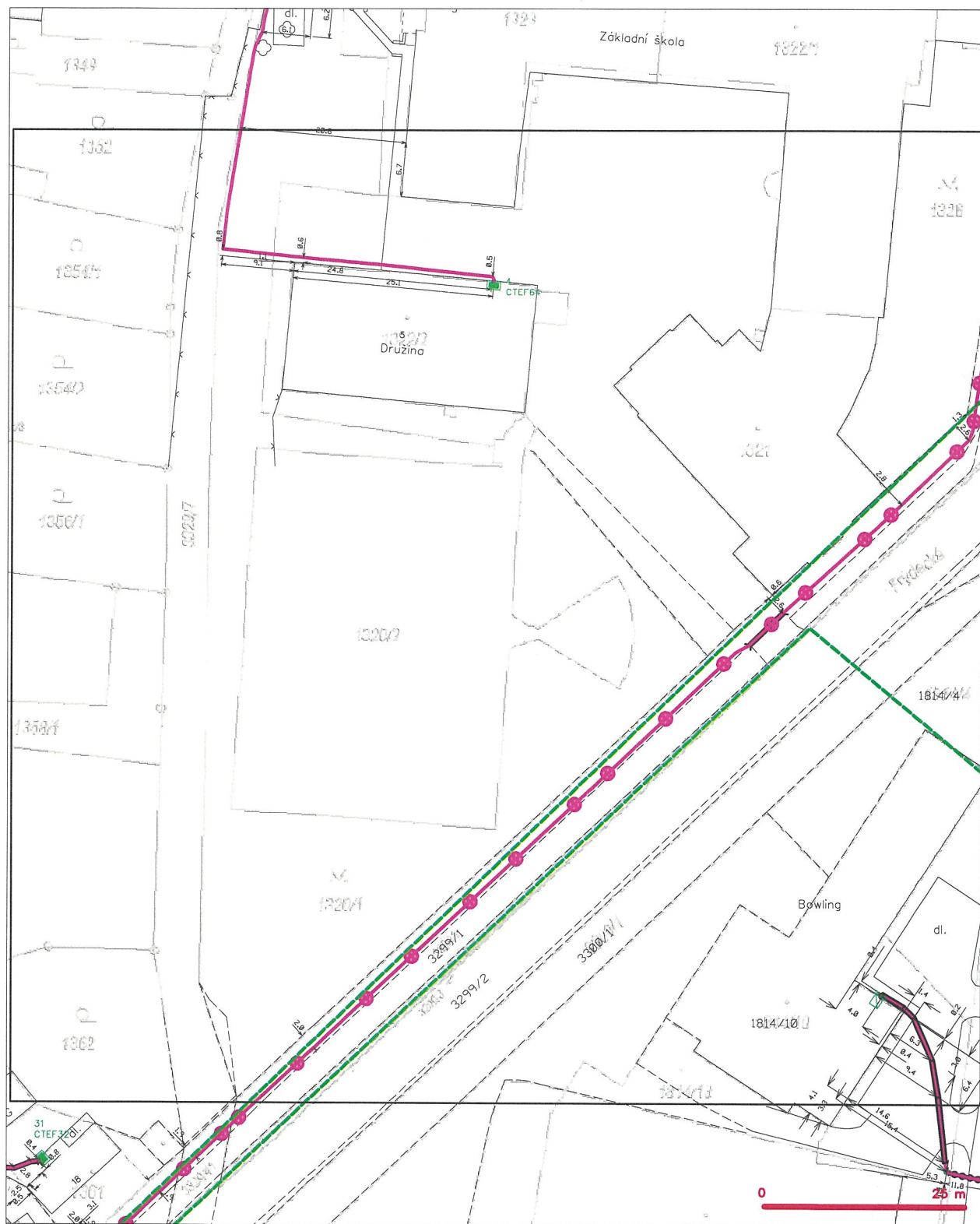
SITUAČNÍ VÝKRES - POLYGON 1



LEGENDA

- | | | | |
|--|--|--|--|
| | hranice sčítavého území k vyjádření | | nezaměřený průběh optického kabelu, HDPE trubky nebo souběh optického a metalického kabelu |
| | NV přípojná, území s NV přípojnou CETIN | | radlové síť, ochranné pásmo radlové síť |
| | zaměřený průběh metalického kabelu | | podzemní síť |
| | zaměřený průběh optického kabelu, HDPE trubky nebo souběh optického a metalického kabelu | | napravovanou síť |
| | nezaměřený průběh metalického kabelu | | podzemní síť cizí |
| | podzemní síť cizí | | síť s NV |
| | | | koléktor, kabelovod |

SITUAČNÍ VÝKRES - POLYGON 1, list kladu P1-1

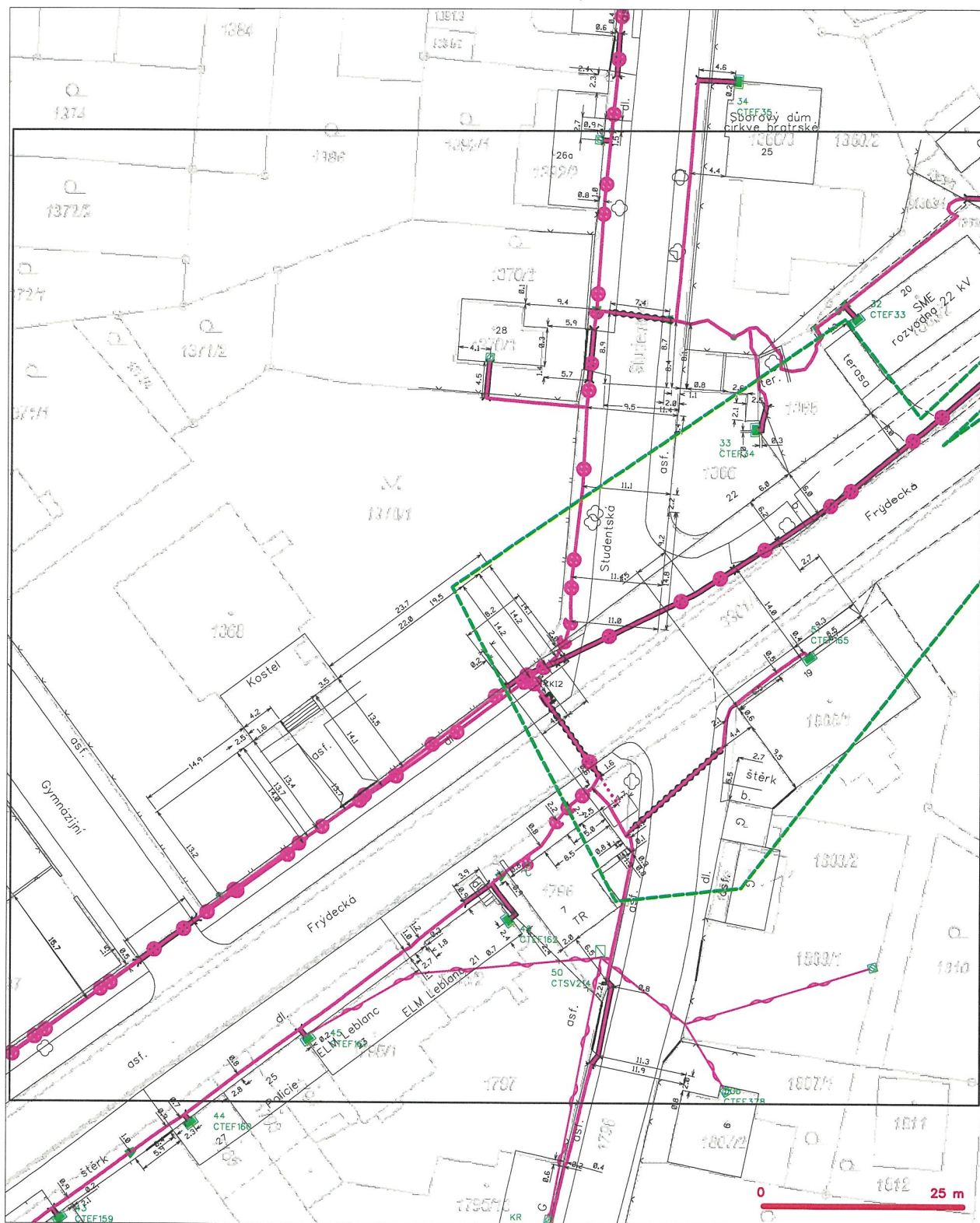


LEGENDA

- | | | | |
|--|---|--|---|
| | hranice zájmového území k vyjádření | | nezaměřený průběh optického kabelu, HDPE trubky nebo souše optického a metalického kabelu |
| | NV přípojka, území s NV přípojkou CETIN | | roztvaré síť, ochranné pásmo radiové sítě |
| | zaměřený průběh metalického kabelu | | podzemní síť |
| | zaměřený průběh optického kabelu, HDPE trubky nebo souše optického a metalického kabelu | | nápravná síť |
| | nezaměřený průběh metalického kabelu | | podzemní síť |
| | podzemní síť | | síť s NV |

4 / 8

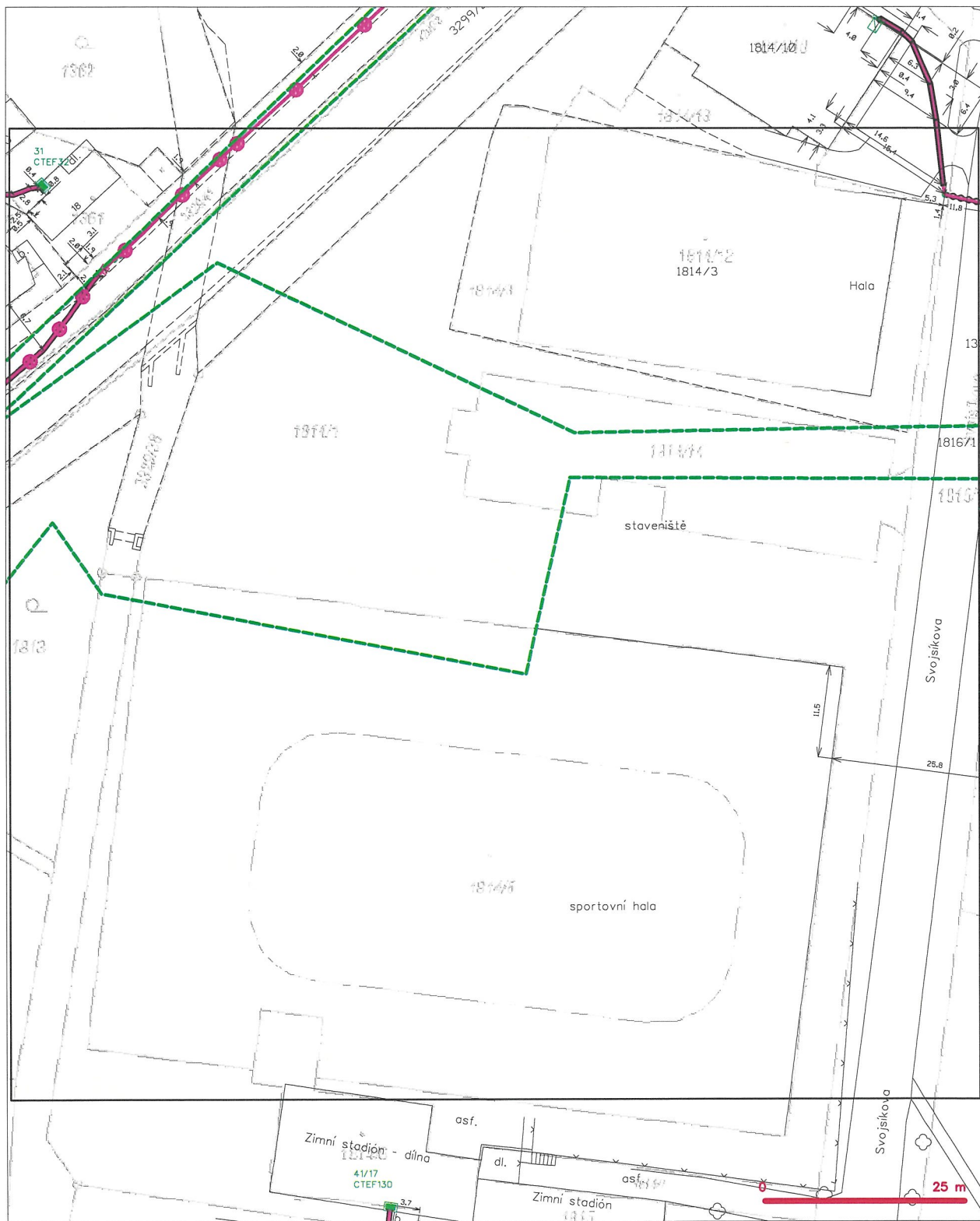
SITUAČNÍ VÝKRES - POLYGON 1, list kladu P1-3



LEGENDA

- | | | | |
|--|---|--|---|
| | hranice zájmového území k vyjádření | | nezaměřený průběh optického kabelu, HDPE trubky nebo soustředěný optického a metalického kabelu |
| | NV přípoje, území a NV přípoje CETIN | | rozdávací síť, ochranná pásmo rozvody sítě |
| | zaměřený průběh metalického kabelu | | podzemní sítě |
| | zaměřený průběh optického kabelu, HDPE trubky nebo soustředěný optického a metalického kabelu | | napravovací sítě |
| | nezaměřený průběh metalického kabelu | | podzemní sítě cizí |
| | podzemní sítě cizí | | sítě s NV |

SITUAČNÍ VÝKRES - POLYGON 1, list kladu P1-4



LEGENDA

- | | |
|---|---|
| — hranice zájmového území a vyjádření | — nezaměřený příběh optického kabelu, HDPE trubky nebo soustředěný optického a metalického kabelu |
| — NN přípoje, území s NN přípojem CETIN | — radiové síť, sdělovací pásmo radiové sítě |
| — zaměřený příběh metalického kabelu | — podzemní síť |
| — zaměřený příběh optického kabelu, HDPE trubky nebo soustředěný optického a metalického kabelu | — nepravocovaná síť |
| — nezaměřený příběh metalického kabelu | — podzemní síť cizí |
| — podzemní síť cizí | — síť s NN |
| | — kolektor, kabelovod |

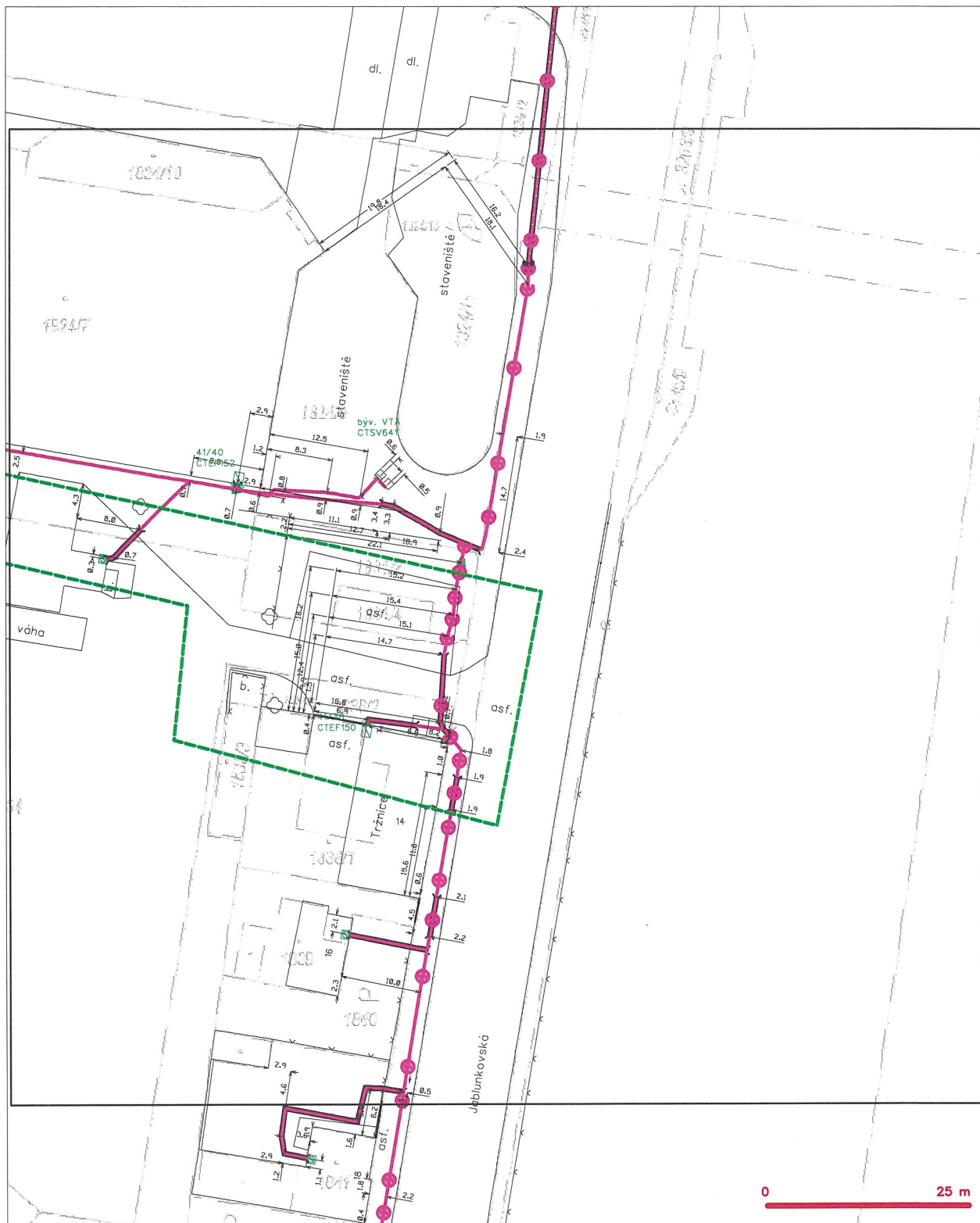
SITUAČNÍ VÝKRES - POLYGON 1, list kladu P1-5








LEGENDA

- | | | | |
|---|--|---|--|
| — | hranice zájmového území s vyjádření | — | nezaměřený průběh optického kabelu, HDPE trubky nebo soustředěný optický a metalizační kabel |
| — | NV přípojka, území s NV přípojkou CETIN | — | rozdávací síť, odvětvové pásmo rozvodné sítě |
| — | zaměřený průběh metalizačního kabelu | — | podzemní síť |
| — | zaměřený průběh optického kabelu, HDPE trubky nebo soustředěný optický a metalizační kabel | — | napravované síť |
| — | nezaměřený průběh metalizačního kabelu | — | podzemní síť cizí |
| — | podzemní síť cizí | — | síť s NV |

SITUAČNÍ VÝKRES - POLYGON 1, list kladu P1-6



LEGENDA

-  hranice zájmového území k vyjádření
 NV přípoje, území s NV přípojem CETIN
 záměrný průběh metalického kabelu
 záměrný průběh optického kabelu, HOPE trubky
 nebo spádů optického a metalického kabelu
 nezáměrný průběh metalického kabelu
 nadzemní sítě cizí

-  nezaměření prvků optického kabelu, HDPE trubky
 nebo součástí optického a metalického kabelu
 rádiové sítě, ochranné pásmo rádiové sítě
 nadzemní síť
 napájecí síť
 podzemní síť cizí
 síť s NN

Ing. Dagmar Klajmonová
Na Strážnici 457
Dolní Lhota
747 66 Dolní Lhota



NAŠE ZNAČKA

VYŘIZUJE / LINKA

ODESLÁNO DNE

001123108101

Michal Skotnica / 800 850 860

10. 1. 2022

Vyjádření k projektové dokumentaci ke stavbě ve smyslu energetického zákona a příslušných technických norem

Vážená paní, vážený pane,

dovolte nám, abychom reagovali na Vaši žádost ze dne 6. 1. 2022, ve které nás žádáte o vydání vyjádření k projektové dokumentaci pro účely SP, PS.

V zájmovém území k zamýšlené stavbě a/nebo s ní související činnosti v katastrálním území Český Těšín vedené pod názvem „**CHODNÍK BILLA – ul. FRÝDECKÁ V ČESKÉM TĚŠÍNĚ**“ se nachází zařízení **kabelového vedení vysokého napětí VN 22kV a nízkého napětí NN 0,4kV** v majetku provozovatele distribuční soustavy společnosti ČEZ Distribuce, a. s.

Sdělujeme Vám, že společnost ČEZ Distribuce, a. s., souhlasí s předloženou projektovou dokumentací a umístěním stavby v blízkosti zařízení distribuční soustavy, resp. v ochranném pásmu.

Platnost tohoto souhlasu je vázána na dodržení následujících podmínek:

1. Podmínkou pro zahájení činnosti v blízkosti zařízení distribuční soustavy, resp. v ochranném pásmu je platné sdělení o existenci zařízení v majetku společnosti ČEZ Distribuce, a. s., pro výše uvedené zájmové území, které získáte prostřednictvím Geoportálu (geoportal.cezdistribuce.cz), při dodržení podmínek uvedených ve sdělení a v tomto vyjádření.
2. V dostatečném časovém předstihu před zahájením prací je nutné podat **žádost o udělení souhlasu s činností v ochranném pásmu**. Postup a formulář je k dispozici na www.cezdistribuce.cz. Při realizaci stavby je nutné se řídit podmínkami, které budou stanoveny v případě kladného posouzení podané žádosti.
3. Místa křížení a souběhy ostatních zařízení a staveb se zařízeními energetickými, komunikačními sítěmi pro elektronickou komunikaci nebo zařízeními technické infrastruktury musí být vyprojektovány a provedeny v souladu s platnými normami a předpisy, zejména s ČSN 33 2000-5-52, ČSN EN 50110-1, ČSN EN 50341-1, ČSN 73 6005 a PNE 33 0000-6, PNE 33 3301, PNE 34 1050.
4. V případě nadzemního vedení nn budou pro stavby a konstrukce dodrženy odstupové vzdálenosti uvedené v PNE 33 3302 a hranu výkopu doporučujeme při realizaci stavby umístit min. 1 m od základové části podpěrného bodu.

ČEZ Distribuce, a. s.

Korespondenční adresa: Plzeň, Guldenerova 2577/19, PSČ 326 00 | tel.: 800 850 860
e-mail: info@cezdistribuce.cz | www.cezdistribuce.cz | IČO: 24729035, DIČ: CZ24729035 |
zapsaná v obchodním rejstříku vedeném Krajským soudem v Ústí nad Labem, sp. zn. B 2145
Sídlo společnosti: Děčín - Děčín IV-Podmokly, Teplická 874/8, PSČ 405 02

5. Při realizaci stavby a/nebo provádění související činnosti nesmí dojít v žádném případě k nebezpečnému přiblížení osob, věcí, zařízení nebo mechanismů a strojů k živým částem pod napětím, tj. musí být dodržena minimální vzdálenost 1 m od živých částí zařízení nn, 2 m od vedení vn a 3 m od vedení vvn, dle PNE 33 0000-6 s vazbou na ČSN EN 50110-1, pokud není větší vzdálenost stanovena v jiném předpisu (např. ČSN ISO 12480-1). V případě, že nebude možné tuto vzdálenost dodržet, je žadatel povinen požádat o vypnutí předmětného elektrického zařízení, případně o dočasné zaizolování vodičů nn.
6. Pracovníci provádějící práce budou prokazatelně poučeni o nebezpečí, které hrozí při nedodržení bezpečnostních předpisů. S ohledem na provádění prací v blízkosti zařízení distribuční soustavy, resp. v ochranném pásmu upozorňujeme na možnost nebezpečných vlivů od elektrického zařízení. Opatření proti těmto vlivům je na straně žadatele, dodavatele prací nebo jimi pověřených osobách. ČEZ Distribuce, a. s., nepřevzme žádnou zodpovědnost za případné škody, které vzniknou následkem poruchy nebo havárie elektrického zařízení za nepředvídaných okolností nebo nedodržením výše uvedených podmínek.
7. Stavbou nebude narušeno stávající uzemnění nadzemního vedení ani statika podpěrných bodů. Nebude-li možné toto dodržet je nutné situaci řešit formou přeložky zařízení distribuční soustavy ve smyslu § 47 zákona č. 458/2000 Sb., v platném znění.
8. V případě činnosti a/nebo stavby v blízkosti elektrického vedení, resp. v ochranném pásmu bude dotčený prostor ze všech stran možného přístupu/vjezdu po celou dobu realizace viditelně označen výstražnou cedulí.
9. Umístěním stavby nesmí dojít ke ztížení přístupu našich pracovníků a pracovníků námi pověřených firem k zařízení v majetku společnosti ČEZ Distribuce, a. s. Při případné úpravě povrchu nesmí dojít ke změně výškové nivelity země oproti současnému stavu.
10. Musí být dodrženy Podmínky pro práce v ochranných pásmech zařízení, které jsou v platném znění k dispozici na www.cezdistribuce.cz, popř. jsou součástí vydaného sdělení o existenci zařízení v majetku společnosti ČEZ Distribuce, a. s.
11. Dojde-li k obnažení podzemního vedení nebo k poškození energetického zařízení, sítě pro elektronickou komunikaci nebo zařízení se sítí pro elektronickou komunikaci související nebo zařízení technické infrastruktury ve vlastnictví ČEZ Distribuce, a. s., nahláste nám prosím tuto skutečnost bezodkladně jako poruchu na bezplatnou linku 800 850 860. Poškození nebo mimořádné události způsobené na zařízení žadatelem, dodavatelem prací nebo jimi pověřenými osobami budou opraveny na náklady viníka. Zahrnutí obnažených, případně poškozených částí podzemního vedení může být provedeno pouze po souhlasu vydaném společností ČEZ Distribuce, a. s.
12. Toto vyjádření se nevztahuje na zařízení v majetku společností ČEZ ICT Services, a. s., a Telco Pro Services, a. s.

Platnost tohoto vyjádření je 1 rok od data vydání.

Zjistí-li provozovatel distribuční soustavy, že nejsou dodrženy stanovené podmínky, vyhrazuje si právo kdykoli odvolat své souhlasné vyjádření.

S pozdravem



Ing. Libor Socha
Vedoucí oddělení SEM Sítě
ČEZ Distribuce, a. s.



1.3.

naše značka
5002527660
vyřizuje
Helena Bystřická
datum
28.01.2022

DOPRAPLAN s.r.o.
Na Strážnici 457
74766 Dolní Lhota

Věc:

Chodník Billa - ul.Frýdecká v Českém Těšíně

K.ú. - p.č.: Český Těšín

Stavebník: Město Český Těšín, náměstí ČSA 1/1, 73701 Český Těšín

Účel stanoviska: Povolení stavby - stavební režim (ÚR+SP)

GasNet, s.r.o., jako provozovatel distribuční soustavy (PDS) a technické infrastruktury, zastoupený GasNet Služby, s.r.o., vydává toto stanovisko:

V ZÁJMOVÉM ÚZEMÍ STAVBY SE NACHÁZÍ TATO PLYNÁRENSKÁ ZAŘÍZENÍ A PLYNOVODNÍ PŘÍPOJKY:

- NTL plynovody OC DN 300,200,150, PE d 315,160,110
- NTL přípojky

Ochranné pásmo NTL, STL plynovodů a přípojek je v zastavěném území obce 1 m na obě strany od půdorysu (zákon č.458/2000 Sb. ve znění pozdějších předpisů)

Na základě předložené situace byl předán informační zakres.

Informace o možnosti poskytnutí polohy stávajících PZ ve správě GasNet, s.r.o. v digitální podobě získáte na adrese: <https://dpo.gasnet.cz/zadost-o-vektorova-data>

Při provádění stavební činnosti v ochranném pásmu plynárenského zařízení a plynovodních přípojek bude dodržena mj. ČSN 73 6005, TPG 702 04, zákon č.458/2000 Sb. ve znění pozdějších předpisů, případně další předpisy související s uvedenou stavbou.

Před zahájením stavební činnosti bude provedeno vytyčení trasy a přesné určení uložení plynárenského zařízení a plynovodních přípojek. Poskytnutý zakres je pouze ORIENTAČNÍ.

V ochranném pásmu plyn. zařízení a přípojek (1 m na každou stranu) nebudou umístovány žádné nadzemní stavby a nebude prováděna výšková úprava terénu ani zřizování skládek a uskladňování materiálů.

Případné objekty oplocení vč. sloupků, betonových základů, podezdívky, opěrné zdi, gabionové stěny, palisády, přístřešky, bezpečnostní silniční zábradlí, svislé dopravní značení, propustky, vpusti apod. musí být situovány mimo ochranné pásmo plynárenského zařízení a přípojek.

Pro realizaci stavby stanovujeme tyto další podmínky:

GasNet Služby, s.r.o.

Plynárenská 499/1 · Zábřovice · 602 00 Brno · T 555 90 10 10 · www.gasnet.cz

IČ: 27935311 · DIČ: CZ27935311

Zápis do obchodního rejstříku: Krajský soud v Brně, sp. zn. C 57165, dne 26. 7. 2007

Certificate of incorporation: Regional Court in Brno, ref. number C 57165, on 26th July 2007

Zákaznická linka GasNet 555 90 10 10, info@gasnet.cz, www.gasnet.cz

Komunikace, chodníky:

- Při výstavbě chodníku požadujeme dodržet ČSN 736005, tab. B1.
 - Dopravní značení musí být umístěno od stávajícího plynárenského zařízení a plynovodních přípojek (dále jen PZ) v minimální vzdálenosti 1 m.
 - Nesmí dojít k poškození nadzemní části plyn. zařízení (orientační sloupky, uzávěry atd.)
 - Při vysazování stromů a okrasných dřevin požadujeme dodržet od stávajícího PZ vzdálenost minimálně 2 m na obě strany.
 - Nové uliční vpusti musí být umístěny v minimální vzdálenosti 0,5 m od obrysu stávajícího PZ.
 - Po odtěžení stávající konstrukce komunikace bude podstatně sníženo krytí stávajícího PZ. Proto je vyloučeno použití těžké mechanizace (zejména válců s trny, zemních fréz atd.) přímo nad potrubím. Při provádění prací je třeba věnovat zvýšenou pozornost a opatrnost u míst s odbočkami, kde navrtávací odbočkový T-kus vyčnívá nad vlastní porubí a mohlo by dojít k jeho odtržení. Dále je třeba ověřit polohu přípojek, které jsou nad vlastním potrubím PZ a navíc zpravidla uloženy kolmo na plynovod (tím i komunikaci).
 - V případě odkrytí plyn. zařízení kontaktujte pracovníka, který prováděl vytyčení PZ.
- Pokud realizace stavby vyvolá výškovou nebo směrovou úpravu trasy plynárenského zařízení, bude toto posuzováno jako přeložka. Náklady budou hrazeny investorem stavby.

Veřejné osvětlení:

Vzdálenost vnější hrany betonového základu stožáru od líce plynárenského zařízení a plynovodních přípojek musí být minimálně 500 mm.
Hloubku základu stožáru nutno určit tak, aby stabilita stožáru zůstala zachována i při odkrytí sousedního plynárenského zařízení.
Pro uložení kabelů VO bude dodržena prostorová norma (ČSN 73 6005).

Toto stanovisko se nevztahuje k jakémukoliv zásahu na stávajícím plynárenském zařízení (přeložka, odpojení, úprava, osazení chráničky apod.). Případný zásah na PZ musí být řešen samostatným stanoviskem. Kontaktní osoba - technik PPZ v příslušné oblasti - viz kontaktní systém: <http://www.gasnet.cz/cs/kontaktni-system/>

Toto stanovisko je platné pouze pro stavbu neplynárenských zařízení a nenahrazuje stanovisko k plynárenské stavbě, ani souhlas s napojením na plynárenské zařízení.

GasNet Služby, s.r.o. si vyhrazuje právo vydání případných dalších podmínek, pokud by to okolnosti výstavby vyžadovaly.

Při splnění podmínek tohoto stanoviska souhlasíme s povolením stavby dle zákona 183/2006 Sb. ve znění pozdějších předpisů.

V rozsahu této stavby souhlasíme s povolením stavby dle zákona 183/2006 Sb. ve znění pozdějších předpisů. Tento souhlas platí pro územní řízení, řízení o územním souhlasu, veřejnoprávní smlouvy pro umístění stavby, zjednodušené územní řízení, ohlášení, stavební řízení, společné územní a stavební řízení, veřejnoprávní smlouvu o provedení stavby nebo oznámení stavebního záměru s certifikátem autorizovaného inspektora.

V zájmovém území se mohou nacházet plynárenská zařízení jiných vlastníků či správců, případně i dlouhodobě nefunkční/neprovozovaná plynárenská zařízení bez dostupných informací o jejich poloze a vlastnictví.

Plynárenská zařízení a plynovodní přípojky (dále jen PZ) jsou dle ust. § 2925 zákona č. 89/2012 Sb., občanského zákoníku, provozovány jako zařízení zvláště nebezpečná a z tohoto důvodu jsou chráněna ochranným pásmem dle zákona č. 458/2000 Sb. ve znění pozdějších předpisů.

Rozsah ochranného pásma je stanoven v zákoně 458/2000 Sb. ve znění pozdějších předpisů.

Stavební činnosti je možné realizovat pouze při dodržení podmínek stanovených v tomto stanovisku. Nebudou-li tyto podmínky dodrženy, budou stavební činnosti považovány dle § 68 zákona č. 458/2000 Sb. ve znění pozdějších předpisů za činnost bez našeho předchozího souhlasu. Při každé změně projektu nebo stavby (zejména trasy navrhovaných inženýrských sítí) je nutné požádat o nové stanovisko k této změně.

Nedodržení podmínek uvedených v tomto stanovisku zakládá odpovědnost stavebníka za vzniklé škody.

Za stavební činnosti se pro účely tohoto stanoviska považují všechny činnosti prováděné v ochranném pásmu PZ (tzn.

bezvýkopové technologie a terénní úpravy) a činnosti mimo ochranné pásmo, pokud by takové činnosti mohly ohrozit bezpečnost a spolehlivost PZ (např. trhací práce, sesuvy půdy, vibrace, apod.).

Případné zřizování staveniště, skladování materiálů, stavebních strojů apod. bude realizováno mimo ochranné pásmo PZ (není-li ve stanovisku uvedeno jinak).

Při použití nákladních vozidel, stavebních strojů a mechanismů požadujeme zabezpečit případný přejezd přes PZ uložením betonových panelů v místě přejezdu PZ.

PŘI REALIZACI STAVBY BUDOU DODRŽENY TYTO PODMÍNKY PRO PROVÁDĚNÍ STAVEBNÍ ČINNOSTI:

(1) Před zahájením stavební činnosti bude provedeno vytyčení trasy a přesné určení uložení PZ. Vytyčení trasy provede příslušná regionální oblast ZDARMA. Formulář a kontakt naleznete na <https://www.gasnet.cz/cs/ds-vytyceni-pz/>, lze využít QR kód, který je uveden v tomto stanovisku. Při podání žádosti uvede žadatel naši značku (číslo jednací) uvedenou v úvodu tohoto stanoviska a sdělí termín zahájení a ukončení stavby. O provedeném vytyčení trasy bude sepsán protokol. Přesné určení uložení PZ (sondou) je povinen provést stavebník na svůj náklad.

BEZ VYTYČENÍ TRASY A PŘESNÉHO URČENÍ ULOŽENÍ PZ STAVEBNÍKEM NESMÍ BÝT VLASTNÍ STAVEBNÍ ČINNOST ZAHÁJENA. VYTYČENÍ POVAŽUJEME ZA ZAHÁJENÍ STAVEBNÍ ČINNOSTI V OCHRANNÉM A BEZPEČNOSTNÍM PÁSMU PZ. PROTOKOL O VYTYČENÍ MÁ PLATNOST 2 MĚSÍCE.

(2) Stavebník je povinen stavebnímu podnikateli prokazatelně předat kopii tohoto stanoviska. Převzetí kopie stvrdí stavební podnikatel stavebníkovým podpisem a zápisem do stavebního deníku. Pracovníci provádějící stavební činnosti budou prokazatelně seznámeni s polohou PZ, rozsahem ochranného pásma a těmito podmínkami.

(3) Bude dodržena mj. ČSN 73 6005, TPG 702 01, TPG 702 04, TPG 700 03, zákon č.458/2000 Sb. ve znění pozdějších předpisů, případně další předpisy související s uvedenou stavbou.

(4) Při provádění stavební činnosti v ochranném pásmu PZ vč. přesného určení uložení PZ je stavebník povinen učinit taková opatření, aby nedošlo k poškození PZ nebo ovlivnění jejich bezpečnosti a spolehlivosti provozu. Nebude použito nevhodného nářadí, zemina bude těžena pouze ručně bez použití pneumatických, elektrických, bateriových a motorových nářadí.

(5) V případě použití bezvýkopových technologií (např. protlaku) bude před zahájením stavební činnosti provedeno úplné obnažení PZ v místě křížení na náklady stavebníka. Technologie musí být navržena tak, aby v místě křížení nebo souběhu s PZ byl dostatečný stranový nebo výškový odstup od PZ, který zajistí nepoškození PZ během prací a to s ohledem na použitou bezvýkopovou technologii a všechny její účinky na okolní terén. V případě, že nemůže být tato podmínka dodržena, nesmí být použita bezvýkopová technologie.

(6) Odkrytá PZ budou v průběhu nebo při přerušení stavební činnosti řádně zabezpečena proti jejich poškození.

(7) Poklapy uzávěrů a ostatních armatur na PZ, vč. hlavních uzávěrů plynu (HUP) na odběrném plynovém zařízení udržovat stále přístupné a funkční po celou dobu trvání stavební činnosti.

(8) Bude zachována hloubka uložení PZ (není-li ve stanovisku uvedeno jinak).

(9) Stavebník je povinen neprodleně oznámit každé i sebemenší poškození PZ (vč. drobných vrypů do PE potrubí, poškození izolace, signalizačního vodiče, výstražné fólie, markeru atd.) na telefon 1239.

(10) Před provedením zásypu výkopu a v průběhu stavby bude provedena kontrola dodržení podmínek stanovených pro stavební činnosti v ochranném pásmu PZ. Povinnost kontroly se vztahuje i na PZ, která nebyla odhalena. Kontrolu provede příslušná regionální oblast (formulář a kontakt naleznete na <https://www.gasnet.cz/cs/ds-vytyceni-pz/>, lze využít QR kód, který je uveden v tomto stanovisku). Při žádosti uvede žadatel naši značku (číslo jednací) uvedenou v úvodu tohoto stanoviska. Kontrolu je třeba objednat min. 5 dnů předem.

Předmětem kontroly je také ověření dodržení stanovené odstupové vzdálenosti staveb, které byly povoleny v ochranném a bezpečnostním pásmu PZ.

(11) O provedené kontrole bude sepsán protokol. Bez provedené kontroly nesmí být PZ zasypána. Stavebník je povinen na základě výzvy provozovatele PZ, nebo jeho zástupce doložit průkaznou dokumentaci o nepoškození PZ během výstavby nebo provést na své náklady kontrolní sondy v místě styku stavby s PZ.

(12) Plynárenské zařízení a plynovodní přípojky budou před zásypem výkopu řádně podsypány a obsypány, bude provedeno zhutnění a bude osazena výstražná fólie žluté barvy, to vše v souladu s předpisem provozovatele distribuční soustavy „Zásady pro projektování, výstavbu, rekonstrukce a opravy“, který naleznete na <https://www.gasnet.cz/cs/technicke-dokumenty/> a v souladu s ČSN EN 12007-1-4, TPG 702 01, TPG 702 04.

(13) Neprodleně po skončení stavební činnosti budou řádně osazeny všechny poklapy a nadzemní prvky PZ.

(14) Pokud stavebník nedodrží podmínky stanovené tímto stanoviskem bude činnost stavebníka vyhodnocena


provozovatelem PZ jako narušení ochranného nebo bezpečnostního pásma PZ a budou z toho vyvozeny příslušné důsledky.

Platí pouze pro území vyznačené v příloze tohoto stanoviska a to 24 měsíců ode dne jeho vydání.

V případě dotčení pozemku v majetku společnosti GasNet, s.r.o. je třeba dále projednat smluvní vztah k tomuto pozemku. Kontakt na projednání naleznete na adrese www.gasnet.cz/cs/kontaktni-system/, činnost Smluvní vztahy - pozemky a budovy plynárenských zařízení.

Za správnost a úplnost dokumentace předložené s žádostí včetně jejího souladu s platnými předpisy plně zodpovídá její zpracovatel. Stanovisko nenahrazuje případná další stanoviska k jiným částem stavby.

V případě další korespondence nebo jednání (např. změna stavby) uvádějte naši značku - 5002527660 a datum tohoto stanoviska. Kontakty jsou k dispozici na <https://www.gasnet.cz/cs/kontaktni-system/>.

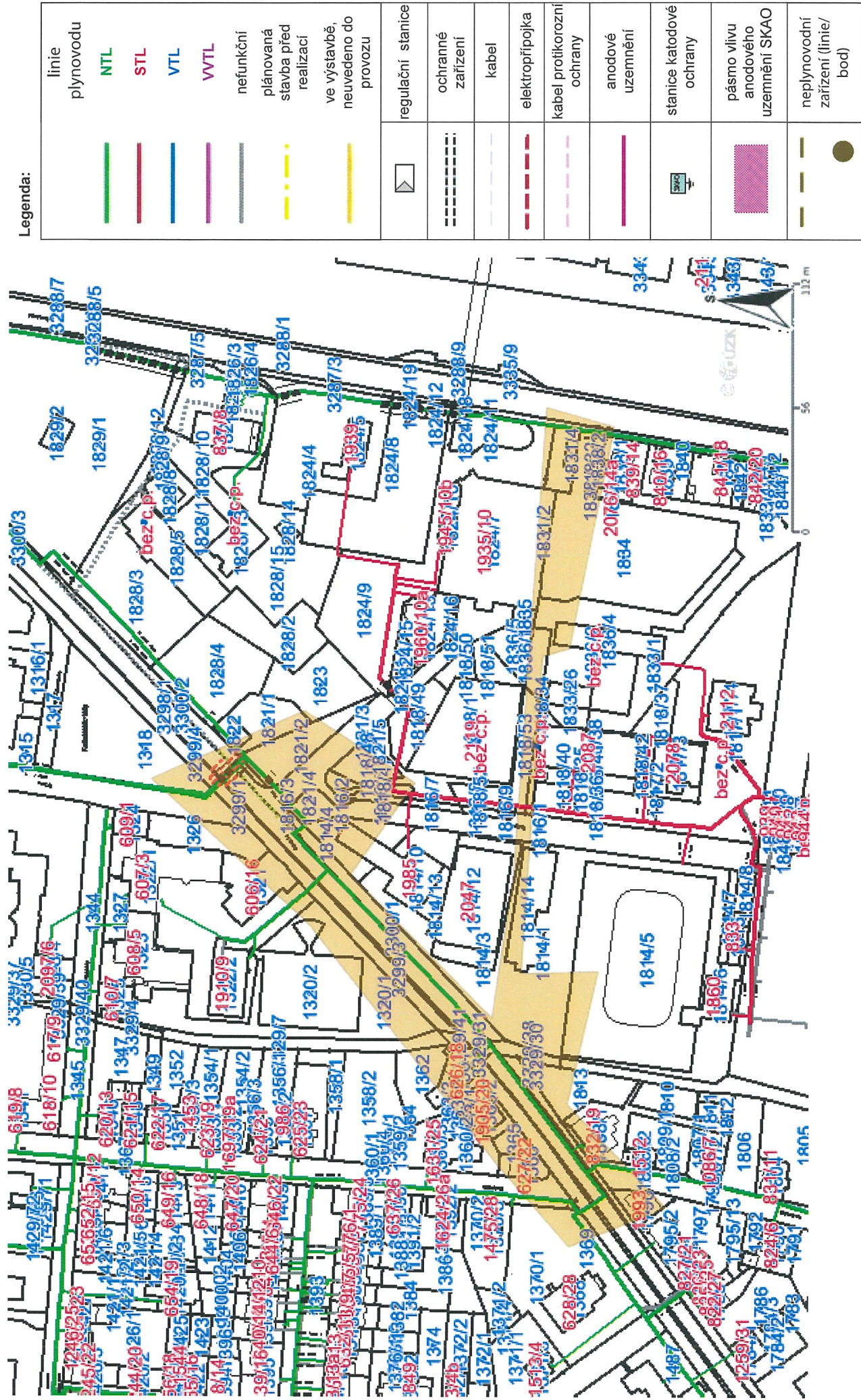
A handwritten signature in black ink, appearing to read 'Bystřická'.

GasNet, s.r.o.
zastoupená společností GasNet Služby, s.r.o., IČ 27935311
Helena Bystřická
Technik externích požadavků-Morava
Oddělení zpracování ext.požadavků-Morava
HELENA.BYSTRICKA@GASNET.CZ



Zažádejte o vytyčení

Přílohy: Orientační zakres plynárenského zařízení, Orientační zakres plynárenského zařízení, Ověřená příloha žadatele, Ověřená příloha žadatele, Ověřená příloha žadatele



**Severomoravské vodovody
a kanalizace Ostrava a.s.**
se sídlem 28. října 1235/169,
Mariánské Hory, 709 00 Ostrava

Ing. Dagmar Klajmonová
Na Strážnici 457
74766 Dolní Lhota

Značka: 9773/V000335/2022/JP

Ostrava, dne: 28.1.2022

Věc: **Chodník Billa - ul. Frýdecká, Český Těšín – dotčené parc. č. 3302/4, 3302/1, 3301/1, 1798, 3303/2, 1367, 3303/1, 3329/38, 1814/1, 3299/1, 3299/4, 3300/1, 1814/4, 1816/1, 1821/3, 1836/2, 1834, 1831/2, 1831/4, 3287/1, 1838/2, k. ú. Český Těšín**
Stanovisko pro územní a stavební řízení
Investor: Město Český Těšín

K existenci sítí (ke stavebnímu záměru) pro výše uvedenou stavbu jsme vydali stanovisko dne 13.11.2016 pod zn.: 9773/V025119/2016/AUTOMAT, dne 3.6.2017 pod zn. 9773/V014197/2017/AUTOMAT a sdělení dne 29.03.2017 pod zn.: 9773/V006058/2017/MO, dne 3.7.2017 pod zn.: 9773/V014606/2017/MO a dne 27.3.2018 pod zn.: 9773/V006000/2018/VY.

Dále bylo vydáno stanovisko pro územní a stavební řízení pod zn.: 9773/V017141/2018/VY dne 22.6.2018.. Dále bylo vydáno sdělení pod zn.: 9773/V033448/2019/TA dne 16.12.2019. Dne 3.3.2020 bylo pod zn. 9773/V006511/2020/TA vydáno stanovisko pro územní a stavební řízení. Tyto stanoviska již pozbyly platnosti. Dne 18.5.2021 bylo pod zn. 9773/V016729/2021/AUTOMAT vydáno stanovisko k existenci inženýrských sítí, resp. stavebním záměru.

Umístění zpevněných ploch, chodníků, nad stávajícími vodovody a jednotnou kanalizací, umístění stožáru osvětlení přechodu pro chodce do ochranného pásma vodovodu a umístění kabelu osvětlení do ochranného pásma kanalizace je řešeno uzavřením dohody o činnosti v ochranném pásmu vodního díla č. 2716/D/KA/2017 a č. 2717/D/KA/2017.

Umístění stožárů osvětlení přechodu pro chodce včetně kabelu osvětlení do ochranného pásma vodovodu a kanalizace je řešeno uzavřením dohod o činnosti a umístění stavby v ochranném pásmu vodního díla č. 3264/D/KA/2020 a 3265/D/KA/2020.

Popis stavby:

Předložená dokumentace řeší nasvětlení třech přechodů pro chodce navržených v rámci stavby "Chodník Billa - ul.Frýdecká" na pozemcích parc. č. 3302/4, 3302/1, 3301/1, 1798, 3303/2, 1367, 3303/1, 3329/38, 1814/1, 3299/1, 3299/4, 3300/1, 1814/4, 1816/1, 1821/3, 1836/2, 1834, 1831/2, 1831/4, 3287/1, 1838/2, k. ú. Český Těšín.

Stavba je členěná na stavební objekty:

SO 101 Chodníky

SO 102 Příjezdová komunikace

SO 451 Nasvětlení přechodů pro chodce

SO 101 Chodníky:

Stavba řeší umístění a návrh dvou přechodů pro chodce přes silnici II/648 na ul. Frýdecká (chodník Studentská resp. Na Horkách x Frýdecká a Svojsíkova x Frýdecká) a jednoho místa pro přecházení přes místní komunikaci Svojsíkova. Dále bude stavebně upraven přechod u napojení parkoviště Billy (sjezd z ul. Jablunkovská). Na stávajících chodnících budou provedeny v místech přechodů v nutném rozsahu bezbariérové úpravy a bude provedena rovněž nová konstrukce chodníků. K návrhu nového chodníku dojde podél ulice Frýdecká od vjezdu k restauraci U Šedého vlka cca v délce 32 m, dále bude chodník odkloněn směrem ke stávajícímu parkovišti před sportovní halou. Chodník povede po nově naspaném tělese v délce 48 m. Dále je navržen chodník u křižovatky ul. Frýdecká s ul. Svojsíkova a u

Značka: 9773/V000335/2022/JP

křižovatky Jablunkovská s napojením parkoviště Billy a před objektem prodejny Billy. Šířka chodníku je navržena min. 1,5 m.

Srážkové vody budou odváděny ze stávající vozovky a chodníků do stávající kanalizace případně volně do terénu. Na ulici Frýdecká na straně křižovatky s ul. Na Horkách budou vyměněny stávající dvě uliční vpusti (UV1, UV2) a UV 2 bude pomocí přípojky DN 150 napojena do stávající jednotné kanalizace. Uliční vpusti jsou navrženy s mříží o rozměru 500x500 mm, s kalovou prohlubní a košem. Realizaci úprav chodníků a přechodů dojde k navýšení odváděných srážkových vod ze zpevněných ploch do jednotné kanalizace pro veřejnou potřebu v majetku SmVaK Ostrava a.s. o 0,75 l/s.

Před prodejnou Billy bude podchycen stávající dešťový svod z přístřešku pro zásobování prodejny Billa a srážkové vody z něj budou odváděny do nově navrhované vsakovací rýhy.

Chodníky jsou navrženy částečně nad stávajícím zařízením v majetku SmVaK Ostrava a.s., a to vodovody DN 250 GG, DN 100 GG, jednotnými kanalizacemi DN 400 B (stoka EVII), DN 600 B (stoka EVII), DN 1000 B (stoka E), DN 300 B (stoka HII a stoka HIIa).

Skladba konstrukčních vrstev:

<i>Zámková dlažba bez zkosených hran DL</i>	<i>tl. 60 mm</i>
<i>Lože z hrubého drceného kameniva fr.4/8 L</i>	<i>tl. 140 mm</i>
<i>Štěrkodrt' frakce fr. 0/32 ŠDA</i>	<i>200 mm</i>
<i>Celkem</i>	<i>300 mm</i>

SO 102 Příjezdová komunikace

Stavba řeší umístění příjezdové komunikace pro údržbu do sportovního zařízení na pozemku parc.č. 1814/1 v k.ú. Český Těšín. Stavbou nedojde k dotčení zařízení v majetku SmVaK Ostrava a.s.

SO 451 Nasvětlení přechodů pro chodce

Je navrženo oboustranné nasvětlení nových přechodů pro chodce na ulici Frýdecké (Studentská resp. Na Horkách x Frýdecká a Frýdecká x Svojsíkova) s u napojení parkoviště Billa na ul. Jablunkovskou. Svítidla budou osazena na 6m ocelových bezpatkových stožárech s výložníky délky 3,0 m. Napojení nové osvětlovací soustavy bude provedeno z nejbližšího sloupu veřejného osvětlení. Sloup, ze kterého bude provedena přípojka napájení nasvětlení přechodu pro chodce, bude dovybaven novou odbočnou stožárovou svorkovnicí, ze které bude napojen nový přívodní kabel CYKY, který bude veden zemní kabelovou rýhou k prvnímu napojovanému sloupu, kde bude kabel zasmyčkován na stožárové svorkovnici. Prostup pod komunikací není navržen. Na dno výkopu v celé trase položen zemnicí drát FeZn 10 mm, který bude vyveden na každý napojovaný sloup VO.

Svítidla a kabelové vedení osvětlení jsou částečně navrženy v ochranném pásmu zařízení v majetku SmVaK Ostrava a.s., a to vodovodu DN 250 GG, a jednotných kanalizací DN 400 PVC (stoka H) a DN 600 B (stoka EVII).

Na přechodu pro chodce ul. Frýdecká x Svojsíkova a Na Horkách x Frýdecká – je svítidlo navrženo v ochranném pásmu vodovodu DN 250 GG ve vzdálenosti cca 0,45 m od vnějšího líce potrubí. Svítidlo je umístěno mezi stávající plynovod a vodovod, s tím že svítidlo bude osazeno pomocí patní desky na hlubinně založenou betonovou pilotu DN 600 provedenou bezvibračním vrtáním. Pata piloty bude v hloubce 3 m a bude založena pod úroveň stávajícího vodovodu i plynovodu.

Dle uzavřené Dohody o činnosti a umístění stavby v ochranném pásmu vodního díla č. 2017/D/KA/2017 (dále jen „Dohoda“) bude podzemní vedení kabelu osvětlení umístěno na pozemku parc. č. 3287/1, k. ú. Český Těšín v souběhu s kanalizací DN 300 B, v jejím ochranném pásmu. Od sepsání dohody bylo toto vodohospodářské zařízení zrekonstruováno a v současném době se v místě stavby nachází kanalizace DN 400 PVC. Stávající Dohoda je platná i pro stávající zrekonstruovanou kanalizaci DN 400 PVC.

Stanovisko k umístění:

Realizaci výše uvedené stavby na pozemcích parc. č. 3302/4, 3302/1, 3301/1, 1798, 3303/2, 1367, 3303/1, 3329/38, 1814/1, 3299/1, 3299/4, 3300/1, 1814/4, 1816/1, 1821/3, 1836/2, 1834, 1831/2, 1831/4, 3287/1, 1838/2, k. ú. Český Těšín **dojde ke střetu** se zařízením v majetku, provozování SmVaK Ostrava a.s., a to **s vodovodními řady DN 80 GG, DN 100 GG, DN 100 PVC, DN 250 GG a jednotnými kanalizačními řady DN 300 B** (stoka EVIIa, stoka HII, stoka HIIa), **DN 400 B** (stoka EVII), **DN 400 PVC** (stoka H), **DN 600 B** (stoka EVII), **DN 600 ŽB** (stoka H-G), **DN 1000 B** (stoka E) – viz mapová příloha (dále

Značka: 9773/V000335/2022/JP

jen „v provozování SmVaK Ostrava a.s.“). Požadujeme respektovat tato zařízení – viz Podmínky týkající se realizace stavby.

Zákres dotčených zařízení v provozování SmVaK Ostrava a.s. je pouze orientační, proto je povinností investora – stavebníka před zahájením prací požádat o vytyčení zařízení v provozování SmVaK Ostrava a.s.

Vytyčení provede na základě objednávky (vodovod – středisko vodovodních sítí Třinec, tel. č.: 558 325 270, kanalizace – středisko kanalizačních sítí Český Těšín, tel. č.: 558 737 077). V případě nesplnění této povinnosti je investor – stavebník povinen nahradit vlastníkově a provozovateli případnou škodu způsobenou na vodohospodářském zařízení v důsledku neprovedeného vytyčení.

S výše uvedenou stavbou dle předložených podkladů **souhlasíme** za níže uvedených podmínek.

Podmínky týkající se realizace stavby:

Při provádění prací, jimiž mohou být dotčena zařízení v provozování SmVaK Ostrava a.s., je stavebník povinen učinit veškerá opatření tak, aby nedošlo k poškození tohoto zařízení a splnit následující podmínky:

- Požadujeme respektovat podmínky „Dohody o činnosti v ochranném pásmu vodního díla“ č. 2716/D/KA/2018, č. 2717/D/KA/2018, 3264/D/KA/2020 a 3265/D/KA/2020, které byly uzavřeny mezi SmVaK Ostrava a.s. a investorem stavby.
- Před zahájením zemních prací je stavebník – investor povinen zabezpečit vytyčení zařízení v provozování SmVaK Ostrava a.s., s vytyčením prokazatelně seznámit pracovníky, kteří budou práce provádět (kontakty viz výše).
- Zemní práce do vzdálenosti 1 m od okraje zařízení v provozování SmVaK Ostrava a.s. budou prováděny ručním výkopem se zvýšenou opatrností tak, aby nedošlo k poškození našich vedení a zařízení. V případě obnažení potrubí bude toto zabezpečeno před poškozením a bude přizván zástupce SmVaK Ostrava a.s. (kontakt viz výše) za účelem provedení kontroly obnaženého zařízení. Na místě bude se zástupcem SmVaK Ostrava a.s. dohodnut další postup. V případě zjištění porušení této podmínky, bude stavebník povinen na vyzvání SmVaK Ostrava a.s. opětovně provést obnažení dotčeného zařízení pro provedení dodatečné kontroly.
- U přípojek k liniovým stavbám v místě souběhu se zařízením v provozování SmVaK Ostrava a.s. požadujeme dodržet odstupovou vzdálenost dle zákona č. 274/2001 Sb. v platném znění, viz níže.
- Křížení se zařízením v provozování SmVaK Ostrava a.s. požadujeme provádět kolmo, max. pod úhlem 45 stupňů. Křížení nebude prováděno v místě napojení vodovodních přípojek na vodovodní řad ve vzdálenosti menší než 0,6 m od stávajících ovládacích armatur na vodovodním potrubí (šoupáků, hydrantů, domovních uzavíracích ventilů), kanalizačních šachet. U křížení v místě vodárenských šachet nutno respektovat vzdálenost 1,5 m.
- V místě křížení se zařízením v provozování SmVaK Ostrava a.s. požadujeme přípojky IS uložit do chráničky (ochranné trubky) v šířce ochranného pásma zařízení v provozování SmVaK Ostrava a.s. (viz níže).
- Stavby pevných konstrukcí (včetně umístění sloupů VO) požadujeme umístit mimo ochranné pásmo vodovodního, resp. kanalizačního potrubí (**vyjma výše uvedené dohody**). Ochranná pásma jsou stanovena § 23 zákona č. 274/2001 Sb. v platném znění o vodovodech a kanalizacích pro veřejnou potřebu a jsou vymezena vodorovnou vzdáleností od vnějšího líce stěny potrubí na každou stranu
 - u vodovodních a kanalizačních řadů do průměru 500 mm včetně - 1,5 m,
 - u vodovodních a kanalizačních řadů nad průměr 500 mm - 2,5 m.
 - u vodovodních řadů nebo kanalizačních stok o průměru nad 200 mm, jejichž dno je uloženo v hloubce větší než 2,5 m pod upraveným povrchem, se výše uvedené vzdálenosti zvyšují o 1,0 m od vnějšího líce (jednotná kanalizace DN 400 B - stoka EVII, je částečně uložena v hloubce větší než 2,5 m; kanalizace DN 1000 B – stoka E, je uložena v hloubce cca 2,7 m; kanalizace DN 300 B – stoka HII je uložena v hloubce cca 3,9 m, kanalizace DN 300 B – stoka HIIa je uložena v hloubce cca 3,0 m, kanalizace DN 400 PVC – stoka H je uložena v hloubce cca 3,7 m).
- V rozsahu ochranného pásma našich vedení nebudou zřizovány skládky materiálu, zeminy apod.

Značka: 9773/V000335/2022/JP

- Při úpravě povrchu terénu v ochranném pásmu bude zachováno alespoň minimální krytí vodovodního, resp. kanalizačního potrubí v souladu s ČSN 73 6005 - se snižováním nebo zvyšováním vrstvy zeminy nesouhlasíme. Veškeré poklopy armatur (šoupátkové, hydrantové) a kanalizační poklopy požadujeme upravit do nivelety konečných úprav terénu.
- V případě řešení inženýrských sítí nebo přípojek za pomoci protlaku, požadujeme přesnou hloubku uložení vodovodu, resp. kanalizace ověřit ručně kopanou sondou za účasti zástupců SmVaK Ostrava a.s. (kontakty viz výše), které je nutné přizvat také ke kontrole zápichové jámy před zpětným zásypem, pokud došlo během těchto prací k obnažení zařízení v provozování SmVaK Ostrava a.s. O provedených kontrolách bude proveden písemný zápis do stavebního deníku předmětné stavby. Bez uvedených kontrol nebude vydáno stanovisko pro kolaudaci, případně uvedení stavby do trvalého provozu.
- Po dobu stavby budou přístupny ovládací armatury vodovodní sítě (šoupáky, hydranty a ventily na vodovodních přípojkách) a kanalizační poklopy případně zařízení související s kanalizací pro veřejnou potřebu (kanalizační čerpací stanice, odlehčovací komory, čistírný odpadních vod a podobně). Po dobu výstavby musí být také umožněn bezplatný přístup a příjezd odpovídající techniky ke zmiňovanému zařízení.
- Stávající zařízení v provozování SmVaK Ostrava a.s. požadujeme během prací zajistit proti poškození.
- V případě kolize s vodovodní, kanalizační přípojkou nutno respektovat ČSN 75 5411, ČSN 75 6101 a ČSN 73 6005.
- Dešťové vody ze zpevněných ploch budou odváděny do jednotné kanalizace DN 600 B (stoka EVII) v provozování SmVaK Ostrava a.s. kanalizační přípojkou DN 150 PVC.
- Napojení bude provedeno do revizní šachty č.1a na jednotné kanalizaci DN 600 B (stoka EVII) nad úroveň hladiny průměrného průtoku ve stoce, orientační hloubka dna šachty činí 1,15 m.
- Napojení kanalizační přípojky musí být vodotěsné, což je nejlépe zaručeno pomocí vložek nebo odboček.
- Napojení vyžaduje odborné provedení, přičemž otvor pro přípojkou musí být navrtán tak, aby stěna šachty nebyla poškozena.
- Kanalizační přípojkou je nutné navrhnout tak, aby nedošlo ke zmenšení průtočného profilu stoky, do které je napojení navrženo.
- Požadujeme respektovat Všeobecné podmínky pro napojení na kanalizaci.
- Realizaci kanalizační přípojky zajišťuje na svůj náklad investor. Před zásypem potrubí kanalizační přípojky, místa napojení a případně křížení se zařízením v provozování SmVaK Ostrava a.s., bude přizván zástupce SmVaK Ostrava a.s. (viz výše) ke kontrole provedených prací. Bez písemného dokladu o provedené kontrole zástupcem SmVaK Ostrava a.s. nesouhlasíme s udělením kolaudačního souhlasu.
- Před zahájením výkopových prací si investor vyplní Žádost o povolení kanalizační přípojky – viz příloha. Tato žádost bude spolu s projektovou dokumentací a územním souhlasem předána na příslušné zákaznické centrum.
- Po provedení přípojky bude proveden zákres skutečného stavu provedení kanalizační přípojky – viz vzor příloha, který bude doložen jako podklad ke Smlouvě o odvádění odpadních vod.
- Před záhozem bude přizván oprávněný zástupce příslušného střediska (viz výše) ke kontrole místa křížení a místa zásahu do ochranného pásma zařízení v provozování SmVaK Ostrava a.s. Tato kontrola bude zaznamenána ve stavebním deníku. Bez této kontroly nesouhlasíme se zahájením záhozu. Bez písemného dokladu o provedené kontrole zástupcem SmVaK Ostrava a.s. nesouhlasíme s udělením kolaudačního souhlasu, užívání stavby.
- Případné poškození zařízení v provozování SmVaK Ostrava a.s. bude neprodleně oznámeno na poruchovou linku SmVaK Ostrava a.s. s nepřetržitou službou (tel. 800 292 300).
- Geodetické zaměření stavby v souřadnicovém systému JTSK a výškovém systému Bpv doporučujeme předat našemu oddělení GIS na e-mailovou adresu gis@smvak.cz.
- **Upozorňujeme investora, resp. budoucího vlastníka stavby, že v souladu s příslušnými ustanoveními zákona č. 274/2001 Sb. ve znění pozdějších předpisů, je povinen umožnit vstup zaměstnancům provozovatele stávajícího zařízení, včetně příjezdu potřebné mechanizace na**

Značka: 9773/V000335/2022/JP

pozemky, na nichž nebo pod nimiž se nachází vodovody či kanalizace včetně jejich příslušenství, a to za účelem zajištění jejich řádného provozování, údržby a provádění oprav.

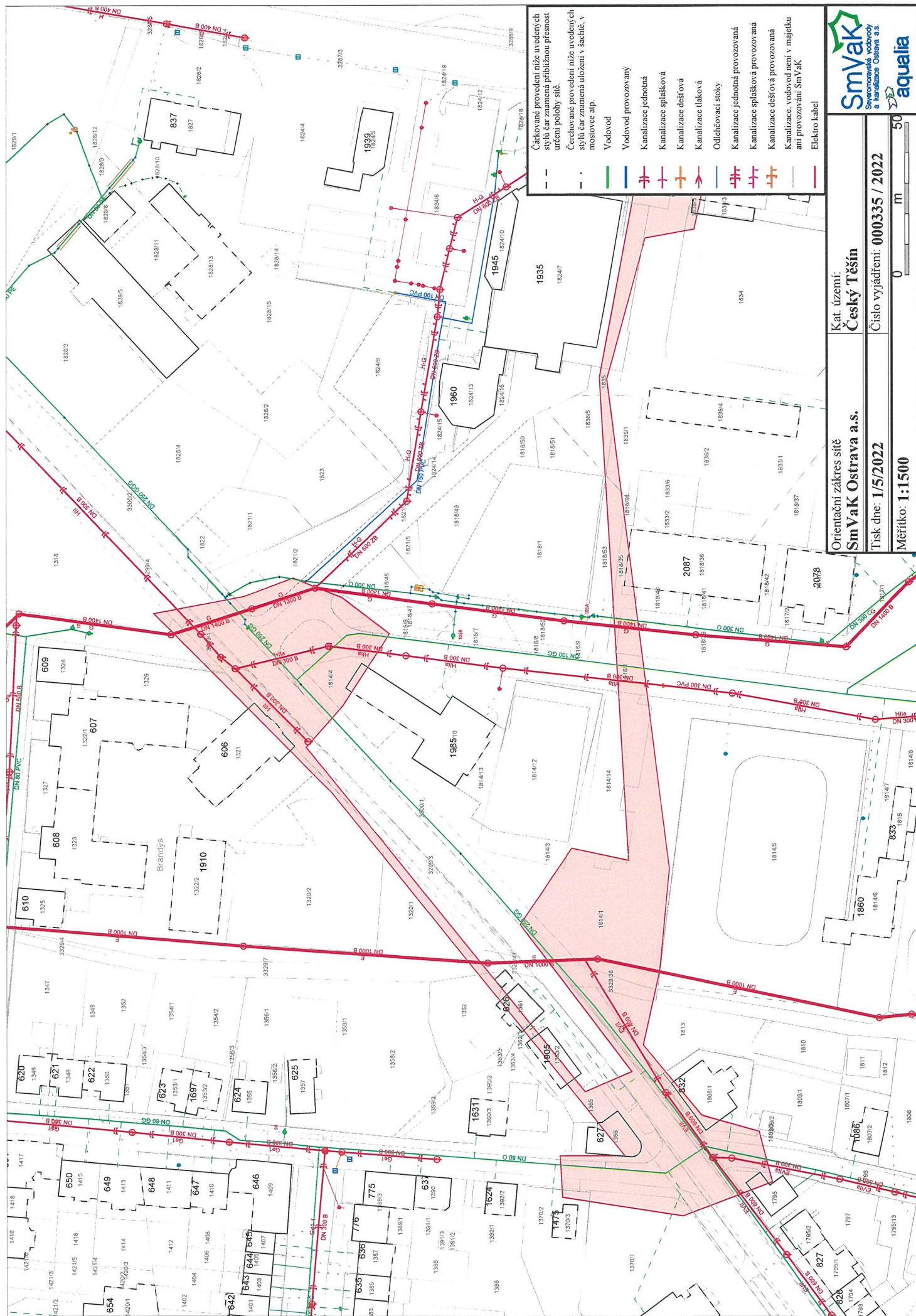
Platnost tohoto stanoviska je 1 rok.

**Severomoravské vodovody
a kanalizace Ostrava a.s.**
28. října 1235/169, Mariánské Hory,
709 00 Ostrava 39


Ing. Lumír Pavelek
vedoucí technického odboru

Přílohy:

- Orientační zakres zařízení v provozování SmVaK Ostrava a.s.
- Všeobecné podmínky pro napojení na kanalizaci
- Veškeré přílohy naleznete na www.smvak.cz – záložka Zákazníkům/Dokumenty ke stažení



Orientační zakres sítě
Sm VaK Ostrava a.s.

Kat. území:
Český Těšín

Tisk dne: 1/5/2022

Číslo vyjádření: 000335 / 2022

Měřítko: 1:1500

SmVak
Seyeromontské vodovody
a kanalizace Ostrava a.s.

aqualia

Dohoda o činnosti a umístění stavby v ochranném pásmu vodního díla č. 2717/D/KA/2017

uzavřená dle § 1746, odst. 2 občanského zákoníku č. 89/2012 Sb. a § 23 z. č.
274/2001 Sb.

Účastníci dohody:

Severomoravské vodovody a kanalizace Ostrava a.s.

se sídlem: 28. října 1235/169, Mariánské Hory, 709 00 Ostrava

zastoupena: Ing. Janem Tlolkou, ředitelem kanalizací

IČ: 45193665

DIČ: CZ45193665

dále jen SmVaK Ostrava a.s.

a

Město Český Těšín

se sídlem: náměstí ČSA 1/1, 737 01 Český Těšín

zastoupeno: Ing. Vít Slováček, starosta

IČO: 00297437

DIČ: CZ00297437

dále jen investor (vlastník)

I.

Vlastník prohlašuje, že je investorem stavby s názvem „Chodník Billa - ul. Frýdecká v Českém Těšíně, k.ú. Český Těšín“ v rámci, které dojde k umístění staveb uvedených níže.

V ochranném pásmu kanalizace budou umístěny následující stavby:

- a) Podzemní vedení kabelu osvětlení bude umístěno na pozemku parc.č. 3287/1 v souběhu se stávajícím zařízením v majetku a provozování SmVaK Ostrava a.s., a to konkrétně s **kanalizací DN 300 B, hloubka uložení 3,7 m**. Uvedená kanalizace má na základě zákona č. 274/2001 Sb. o vodovodech a kanalizacích v platném znění stanoveno ochranné pásmo ve vodorovné vzdálenosti 2,5 m od vnějšího líce potrubí na každou stranu.
- b) Zpevněná plocha (chodníky) ze zámkové dlažby v celkové konstrukci 300 mm budou umístěny na pozemcích:
 - o parc.č. 1816/1, 3299/1, 3300/1, ve kterém je uložena **kanalizace DN 300 B, hloubka uložení 3,9 m**. Uvedená kanalizace má na základě zákona č. 274/2001 Sb. o vodovodech a kanalizacích v platném znění stanoveno ochranné pásmo ve vodorovné vzdálenosti 2,5 m od vnějšího líce potrubí na každou stranu.
 - o parc.č. 1814/1, ve kterém je uložena **kanalizace DN 400 B, hloubka uložení 1,1 m**. Uvedená kanalizace má na základě zákona č. 274/2001 Sb. o vodovodech a kanalizacích v platném znění stanoveno ochranné pásmo ve vodorovné vzdálenosti 1,5 m od vnějšího líce potrubí na každou stranu.
 - o parc.č. 3303/1, ve kterém je uložena **kanalizace DN 600 B, hloubka uložení 1,6 m**. Uvedená kanalizace má na základě zákona č. 274/2001 Sb. o vodovodech a kanalizacích v platném znění stanoveno ochranné pásmo ve vodorovné vzdálenosti 2,5 m od vnějšího líce potrubí na každou stranu.
 - o parc.č. 1814/1, ve kterém je uložena **kanalizace DN 1000 B, hloubka uložení 2,7 m**. Uvedená kanalizace má na základě zákona č. 274/2001 Sb. o vodovodech a kanalizacích v platném znění stanoveno ochranné pásmo ve vodorovné vzdálenosti 3,5 m od vnějšího líce potrubí na každou stranu.

II.

SmVaK Ostrava a.s. souhlasí se situováním shora uvedené stavby v ochranném pásmu výše uvedeného zařízení při splnění následujících podmínek:

- a) Při realizaci předmětné stavby budou dodrženy podmínky stanovené SmVaK Ostrava a.s. ve vyjádření vydané pro povolení stavby, a které budou obsaženy v povolení vydaném příslušným úřadem.

- b) V případě nutnosti stavebního zásahu na zařízení SmVaK Ostrava a.s. (z důvodu údržby, opravy poruchy, rekonstrukce apod.) umístěného ve výše definovaném souběhu, umožní vlastník staveb (Kontaktní osoba: **p. Marcela Recmanová**, tel: 553 035 530, e-mail.: recmanova@tesin.cz) na základě oznámení zaměstnancům SmVaK Ostrava a.s. přístup a příjezd potřebné mechanizace k předmětné kanalizaci včetně udělení souhlasu s takovýmto zásahem, a to bezodkladně a bez omezujících podmínek, které by znamenaly navýšení nákladů, případně by jiným způsobem omezovaly jejich provádění.
- c) Vlastník stavby specifikované v čl. I. písm. a) po oznámení SmVaK Ostrava a.s. se zavazuje zajistit přiměřenou součinnost s takovýmto zásahem, která bude spočívat ve vytýčení a v případě potřeby i provizorním zajištění stavby po dobu výkopových prací. Vlastník stavby veřejného osvětlení si je dále vědom skutečnosti, že umístěním stavby do ochranného pásma kanalizace dochází ke kolizi dvou ochranných pásem (ochranné pásmo podzemního kabelového vedení veřejného osvětlení činí 1 m).
- d) V případě vzniku škody na stavbě umístěné v ochranném pásmu kanalizace, bude náhrada škody ze strany SmVaK Ostrava a.s. vlastníkovu uhrazena ve výši odpovídající míře zavinění. V případě, že nedojde k dohodě o výši náhrady škody hrazené SmVaK Ostrava a.s., účastníci dohody sjednávají, že toto bude určeno na základě znaleckého posudku, který zajistí na své náklady ten účastník, který nesouhlasí s výši požadované náhrady škody.
- e) Náhradu škody stanovenou dle článku II. odstavce d) této dohody je povinná strana zavázaná uhradit druhému účastníkovi této dohody nejpozději do 30-ti dnů ode dne ukončení prací na jejím odstranění, o kterém bude vyhotoven písemný záznam, resp. ode dne odsouhlasení výše náhrady oběma účastníky této dohody. Pro případ nesplnění povinnosti uhrazení náhrady škody ve stanoveném termínu se sjednává smluvní pokuta ve výši 1.000,- (slovy „jedentisickorunčeských“) za každý den prodlení. To neplatí v případě, pokud ke vzniku škody dojde v důsledku porušení povinností ze strany SmVaK Ostrava a.s. v souvislosti s odborným posouzením požadované výše náhrady škody.
- f) V případě nutnosti stavebního zásahu na zařízení SmVaK Ostrava a.s. umístěného na shora uvedených pozemcích z důvodů odstranění a opravy jeho havárie, kdy v důsledku havárie vzniká nebezpečí ohrožení zdraví a života osob, způsobení škody na majetku nebo poškození životního prostředí, nebo způsobení hmotných škod provozovateli kanalizace, zavazuje se vlastník zpevněné plochy specifikované v čl. I. písm. b) umístěné v ochranném pásmu kanalizace umožnit bez zbytečného odkladu zaměstnancům SmVaK Ostrava a.s. přístup a příjezd odpovídající techniky k vodovodnímu řádu, a to neprodleně od oznámení této skutečnosti ze strany SmVaK Ostrava a.s. (telefonicky, emailem – viz výše).
- g) Práce spojené s odstraněním zpevněné plochy rozsahu nezbytně nutném, pro provedení stavebního zásahu na kanalizaci ve smyslu článku II. písmeno f, a následné provedení zásepů potrubí pod spodní konstrukční vrstvy zpevněné plochy, provede na svůj náklad a nebezpečí SmVaK Ostrava a.s. pokud se oba účastníci dohody nedohodnou jinak. Vlastník se zavazuje na své náklady a nebezpečí zajistit uvedení zpevněné plochy do původního stavu včetně všech jejích konstrukčních vrstev po realizaci prací na kanalizaci SmVaK Ostrava a.s..
- h) Případné škody vzniklé na stavbě zpevněné plochy specifikované v čl. I. písm. b) umístěné v ochranném pásmu zařízení SmVaK Ostrava a.s. v souvislosti s možnými zásahy dle článku II. bod f. této dohody, nebude ze strany SmVaK Ostrava a.s. vlastníkovu poskytnuta náhrada škody, neboť svým podpisem této dohody je seznámen se všemi riziky spojenými s umístěním zpevněné plochy v ochranném pásmu zařízení SmVaK Ostrava a.s.. Toto se vztahuje rovněž na případné škody způsobené samotnou poruchou předmětného zařízení v místě, kde je umístěna stavba zpevněných ploch.
- i) V případě zcizení stavby technické infrastruktury specifikované v čl. I. písm. a) nebo stavby zpevněné plochy specifikované v čl. I. písm. b), nebo stavby, se kterou tvoří nedílnou součást, je její vlastník povinen seznámit nabyvatele s obsahem této dohody a zajistit, aby tento byl o obsahu dohody informován ve smlouvě o převodu vlastnictví.
- j) Vlastník stavby je povinen zajistit, aby nový vlastník stavby přistoupil k výše uvedeným závazkům při podpisu smlouvy o převodu vlastnictví a o této skutečnosti písemně informovat SmVaK Ostrava a.s., a to nejpozději do 15-ti dnů od podpisu smlouvy o převodu vlastnictví technické infrastruktury na nového nabyvatele.
- k) Pokud na zařízení SmVaK Ostrava a.s. vznikne při stavbě, provozu a údržbě staveb uvedených v čl. I. písm. a) a b) porucha, provede její vlastník na své náklady a nebezpečí po dohodě se SmVaK Ostrava a.s. přeložku kanalizace nebo její rekonstrukci v délce nezbytně nutné pro zajištění jejího plynulého a bezpečného provozu. Případné škody vzniklé v důsledku poruchy či havárie na zařízení SmVaK Ostrava a.s., bude náhrada škody řešena v souladu s článkem II. odstavců d), e), g) a h) této dohody. To neplatí v případě, pokud ke vzniku škody dojde v důsledku porušení povinností vyplývajících z této dohody ze strany SmVaK Ostrava a.s.
- l) Za SmVaK Ostrava a.s. jsou oprávněni vlastníka kontaktovat a oznamovat nutnost zásahu tito zaměstnanci:
Pavel Kopecký, vedoucí provozu kanalizačních sítí oblast Frýdek-Místek a Karviná, tel.: 558 639 141, pavel.kopecky@smvak.cz

Jan Raszka, vedoucí střediska kanalizačních sítí Český Těšín, tel.: 558 737 077,
jan.raszka@smvak.cz

- m) Předpokládaný termín realizace shora uvedené stavby technické infrastruktury je r. 2019, předpokládaný termín uvedení do provozu je r. 2019.
- n) Vlastník technické infrastruktury se zavazuje nejpozději do 60-ti dnů od uvedení stavby technické infrastruktury do provozu, předložit na SmVaK Ostrava a.s. zaměření předmětné stavby v digitální podobě. Kontakt pro odeslání dat gis@smvak.cz. V případě nedodržení této povinnosti se sjednává smluvní pokuta ve výši 1.000,- (slovy „jedentisíckorunčeských“) za každý den prodlení.

III.

SmVaK Ostrava a.s. prohlašuje, že:

- bude při svých pracích prováděných na předmětné kanalizaci nebo v jejím ochranném pásmu postupovat šetrně a zasahovat do práv investora co nejméně,
- v případě nutnosti rekonstrukce, opravy, případně údržby shora uvedené stavby technické infrastruktury umístěné v ochranném pásmu zařízení – kanalizace ve vlastnictví SmVaK Ostrava a.s., bude s takovým zásahem souhlasit bez omezujících podmínek, které by znamenaly navýšení nákladů těchto prací v souladu s článkem II. odstavec b) a c). V případě poškození zařízení SmVaK Ostrava a.s. při těchto činnostech, bude postupováno v souladu s článkem II. odstavec d) a e) této dohody.

IV.

Tato dohoda se uzavírá na dobu neurčitou a bude součástí rozhodnutí o umístění stavby a zařízení technické infrastruktury a stavby zpevněné plochy. Nedílnou součástí této dohody je situační zákres. Tato dohoda přechází se všemi právy a povinnostmi vyplývajícími s této dohody na právní nástupce obou účastníků dohody.

V.

Tato dohoda je vyhotovena ve 2 stejnopisech, z nichž každý účastník dohody obdrží jedno vyhotovení. Dohodu lze měnit nebo doplňovat jen dodatky v písemné formě. Tato dohoda nabývá platnosti a účinnosti dnem jejího podpisu oběma účastníky dohody.

V ostatním se vztahy mezi účastníky této dohody řídí občanským zákoníkem č. 89/2012 Sb.

Tato dohoda byla schválena Radou města Český Těšín usnesením č. 3308/55./RM dne 27. 04. 2018.

V Ostravě dne 18.6.2018



za SmVaK Ostrava a.s.
Ing. Jan Tločka
ředitel kanalizací


V Českém Těšíně dne 28. 05. 2018

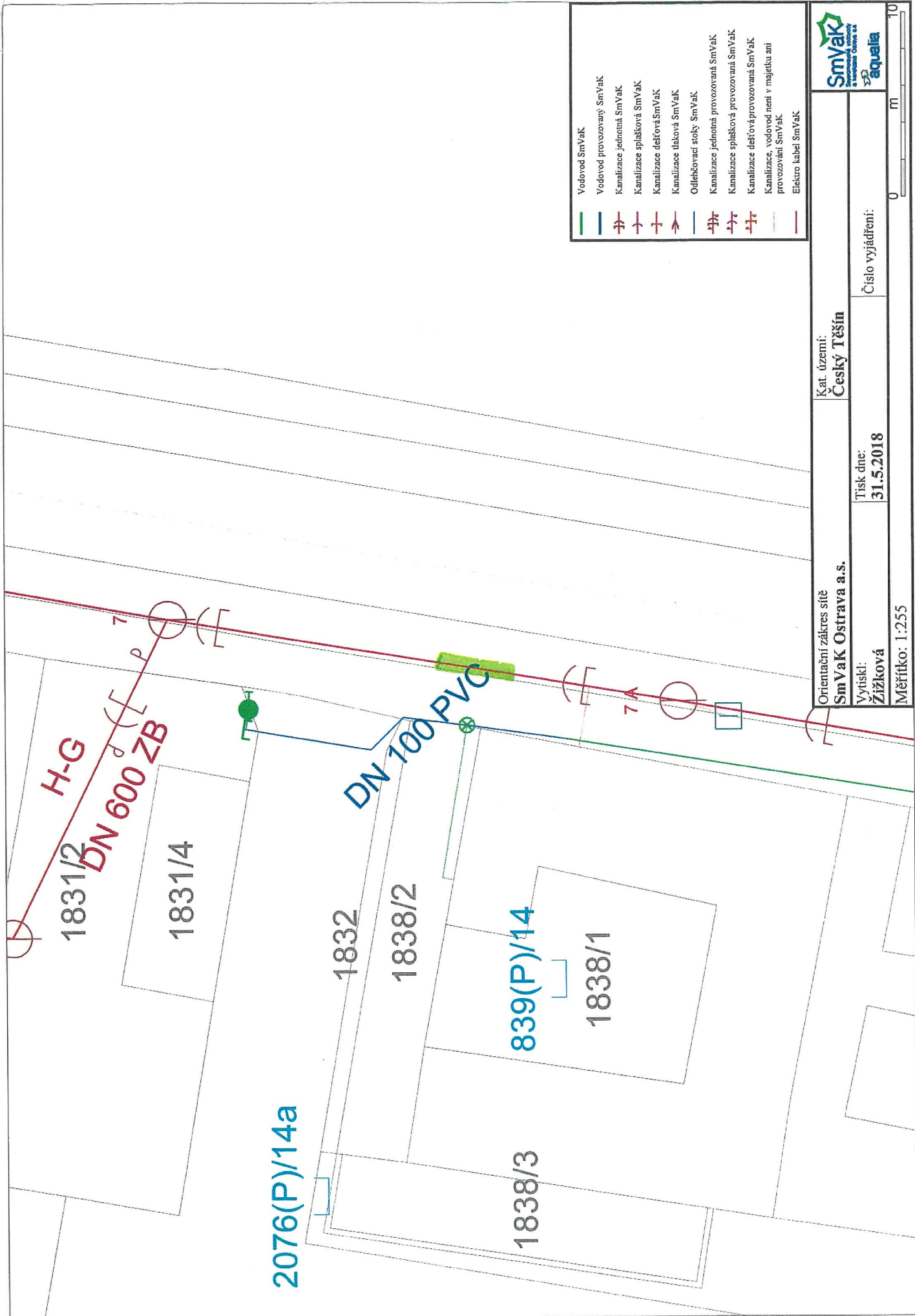


MĚSTO ČESKÝ TĚŠÍN
Městský úřad Český Těšín
2

za vlastníka
Ing. Vít Slováček
starosta

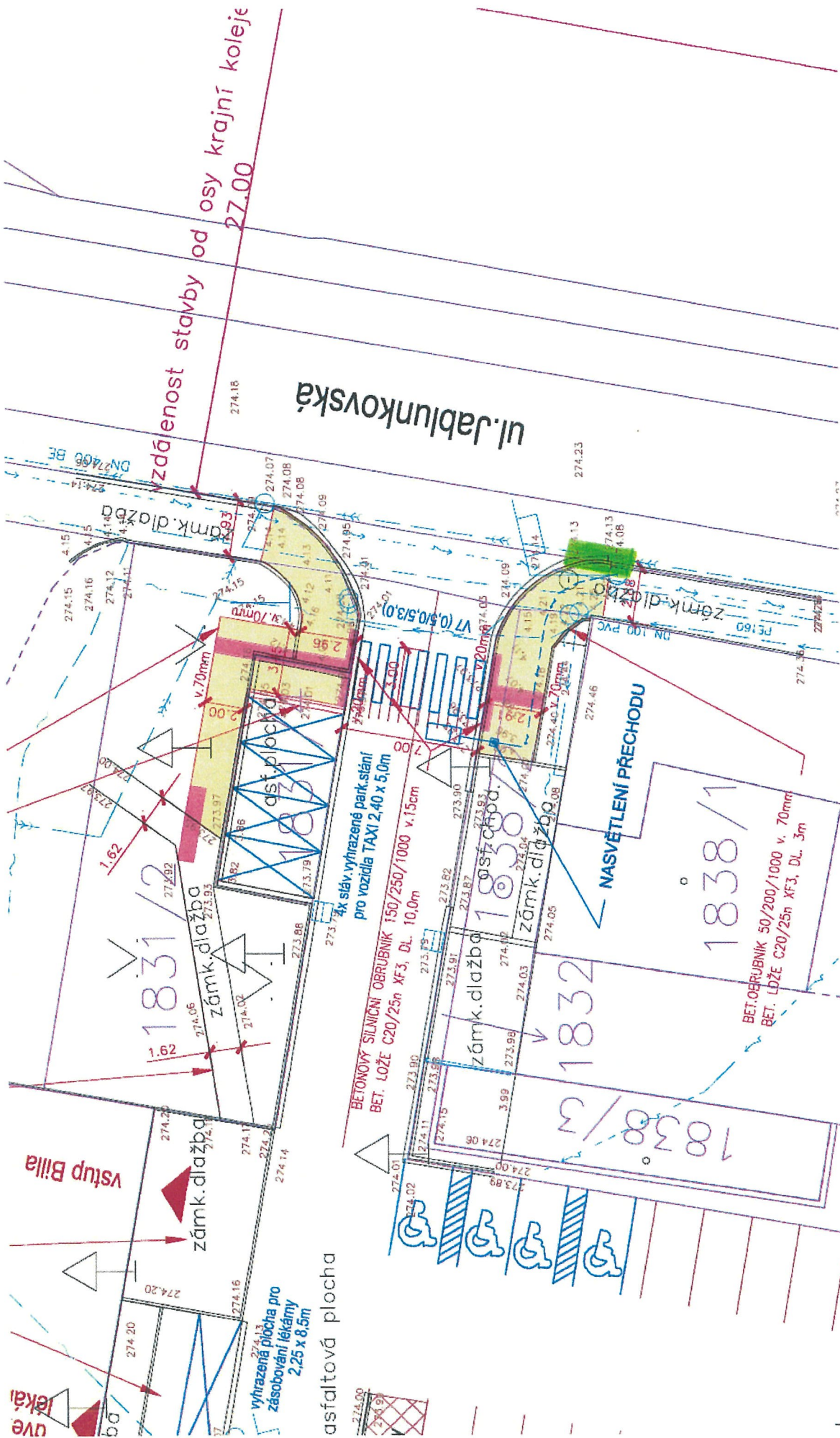
Severomoravské vodovody
a kanalizace Ostrava a.s.
28. října 1235/169, Mariánské Hory,
709 00 Ostrava 4

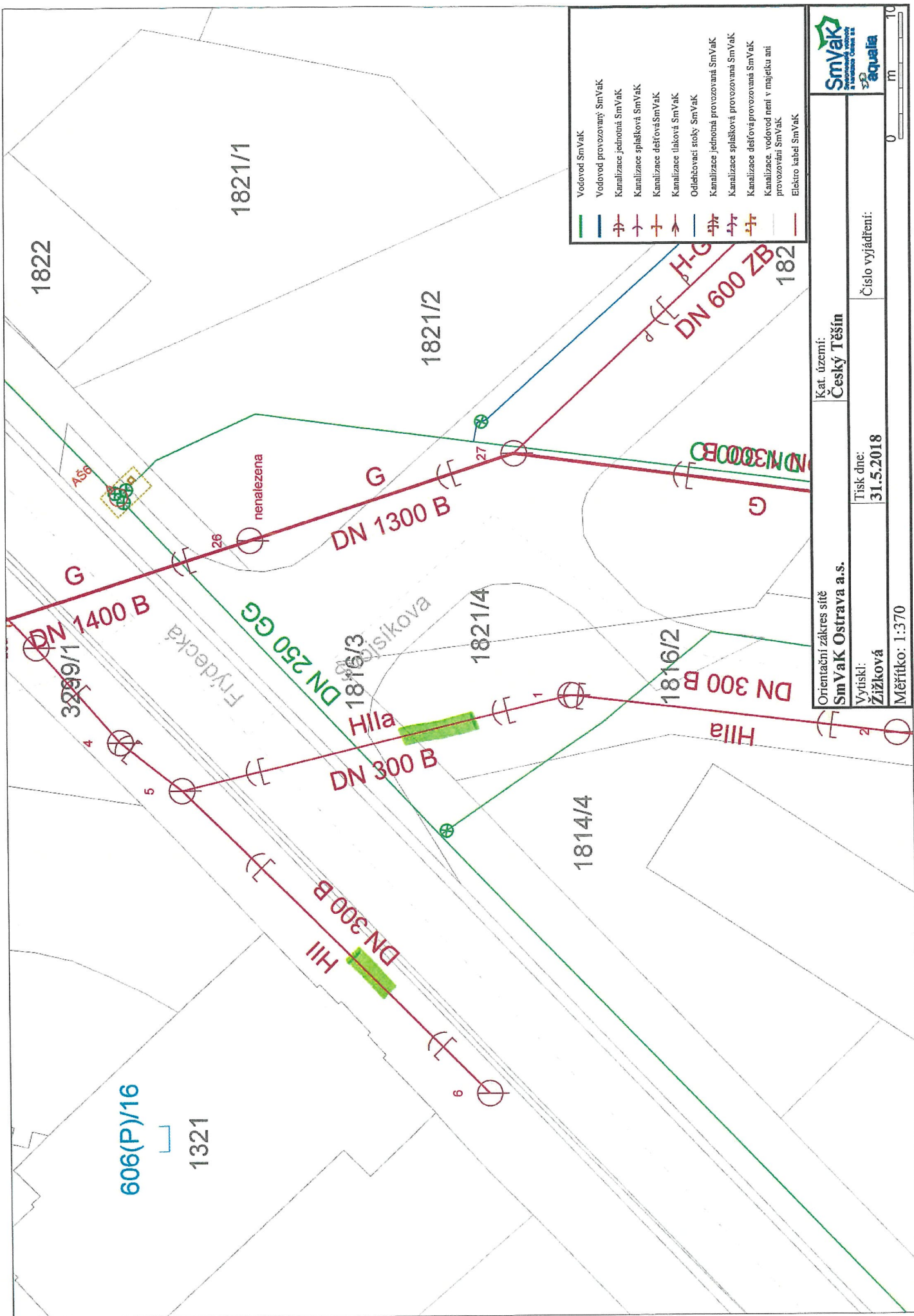




Orientační zářez sítě		Kat. území:	
SmVaK Ostrava a.s.		Český Těšín	
Vytiskl:	Žižková	Tisk dne:	31.5.2018
Číslo vyjádření:		0 m 10	
Měřítko: 1:255			







přechod zrušit

BUS

1821/2

3298/1

ul. Svojsíkova

přechod pro chodce
š. 4m, dl. 7,0m

V7 (0.5/0.5/4.0)

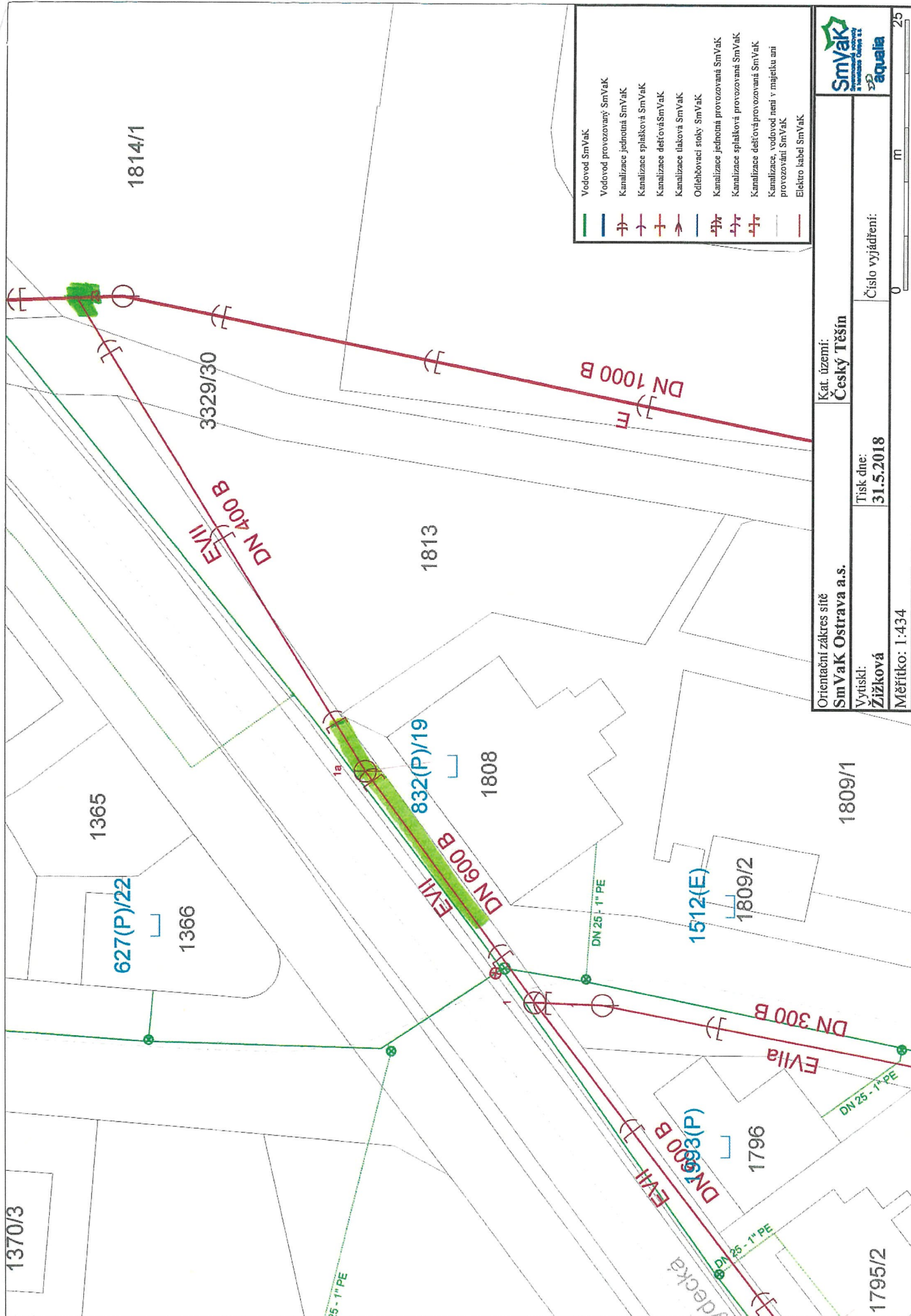
3299/2



JEDNOSTRANNÉ NASVĚTLENÍ PŘECHODU
světlo s výložníkem 3m, do bet.patky 0.4x0.4x0.7m

874/4

1816/2

W 1 250/250 53/200/1000
W 1 102 120/120 8/5.3. 64+



Orientační zakres sítě Sm VaK Ostrava a.s.		Kat. území: Český Těšín	 SmyVak SmyVak Ostrava a.s. SmyVak Ostrava a.s.
Vytiskl: Žižková	Tisk dne: 31.5.2018	Číslo vyjádření: 0	 aqalia
Měřítko: 1:434		0 m 25	



ASTALFA, KOTVA, PILEZON MOJAVICE	
KAZET, JAVON, BAZON, TUBON	
CHOM, ZHON, BAZON, T. BION	
CEZON, ZHON, GON	
ZAVON, REZON, BAZON	

[illegible]

—  —  —  —  —  —  —  —  —  —  —  —  —  —  —  —  —  — 

[illegible]

**Dohoda o činnosti a umístění stavby v ochranném pásmu vodního díla
č. 2716/D/KA/2017**

uzavřená dle § 1746, odst. 2 občanského zákoníku č. 89/2012 Sb. a § 23 z. č.
274/2001 Sb.

Účastníci dohody:

Severomoravské vodovody a kanalizace Ostrava a.s.

se sídlem: 28. října 1235/169, Mariánské Hory, 709 00 Ostrava
zastoupena: Ing. Milanem Konířem, ředitelem vodovodů
IČ: 45193665
DIČ: CZ45193665
dále jen SmVaK Ostrava a.s.

a

Město Český Těšín

se sídlem: náměstí ČSA 1/1, 737 01 Český Těšín
zastoupeno: Ing. Vít Slováček, starosta
IČO: 00297437
DIČ: CZ00297437
dále jen investor (vlastník)

I.

Vlastník prohlašuje, že je investorem stavby s názvem „Chodník Billa - ul.Frýdecká v Českém Těšíně, k.ú. Český Těšín“ v rámci, které dojde k umístění staveb uvedených níže:

V ochranném pásmu vodovodu budou umístěny následující stavby:

- a) Objektové stavby – stožár osvětlení přechodu v odstupové vzdálenosti 0,45 m od líce potrubí bude umístěn na pozemku parc č. 3300/1, ve kterém je uložen **vodovodní řad DN 250 GG**. Uvedený řad má na základě zákona č. 274/2001 Sb. o vodovodech a kanalizacích v platném znění stanoveno ochranné pásmo ve vodorovné vzdálenosti 1,5 m od vnějšího líce potrubí na každou stranu.
- b) Zpevněná plocha (chodníky) ze zámkové dlažby v celkové konstrukci 300 mm budou umístěny na pozemcích:
 - o parc.č. 3300/1, ve kterém je uložen **vodovodní řad DN 100 GG**. Uvedený řad má na základě zákona č. 274/2001 Sb. o vodovodech a kanalizacích v platném znění stanoveno ochranné pásmo ve vodorovné vzdálenosti 1,5 m od vnějšího líce potrubí na každou stranu.
 - o parc.č. 3300/1, 3303/1 ve kterém je uložen **vodovodní řad DN 250 GG**. Uvedený řad má na základě zákona č. 274/2001 Sb. o vodovodech a kanalizacích v platném znění stanoveno ochranné pásmo ve vodorovné vzdálenosti 1,5 m od vnějšího líce potrubí na každou stranu.

II.

SmVaK Ostrava a.s., jako vlastník výše uvedeného vodního díla – vodovodu DN 100 GG a DN 250 GG souhlasí se situováním výše uvedených staveb a zařízení (dále též stavby) v ochranném pásmu tohoto vodovodu při splnění následujících podmínek:

- Při realizaci předmětné stavby budou dodrženy podmínky stanovené SmVaK Ostrava a.s. ve vyjádření vydané pro povolení stavby, a které budou obsaženy v povolení vydaném příslušným stavebním úřadem.
- Účastníci této dohody sjednávají, že:
 - A. v případě nutnosti stavebního zásahu na zařízení SmVaK Ostrava a.s. umístěného na shora uvedených pozemcích z důvodů odstranění a opravy jeho havárie, kdy v důsledku havárie vzniká nebezpečí ohrožení zdraví a života osob, způsobení škody na majetku nebo poškození životního prostředí, nebo způsobení hmotných škod provozovateli, zavazuje se vlastník stavby umístěné v ochranném pásmu vodovodu umožnit bez zbytečného odkladu zaměstnancům SmVaK Ostrava a.s. přístup a příjezd odpovídající techniky k vodovodnímu řadu s tím, že se současně vlastník zavazuje na

- své náklady a nebezpečí zajistit odstranění případně provizorní zabezpečení staveb specifikovaných v čl. I. písmeno a) v nezbytně nutném rozsahu pro provedení opravy havárie, a to nejpozději do neprodleně od oznámení nutnosti odstranění havárie ze strany SmVaK Ostrava a.s. (telefonicky, emailem – viz níže), jakož i jejich uvedení do původního stavu po ukončení opravy.
- B. V případě plánované opravy předmětného zařízení, bude na základě písemného oznámení SmVaK Ostrava a.s. o jeho záměru provést opravu do 30-ti kalendářních dnů vydáno vlastníkem písemné stanovisko k této opravě, které bude obsahovat vyslovený souhlas se záměrem SmVaK Ostrava a.s. Stanovisko vlastníka nebude obsahovat podmínky, které by byly v rozporu s ustanovení článku II. bod A., D., E., F., G. H. a J. této dohody. Písemné oznámení o záměru opravy bude obsahovat jednoduchý technický popis připravovaného zásahu na zařízení SmVaK Ostrava a.s. včetně předpokládaného záboru pozemku vlastníka.
- C. V případě plánované rekonstrukce předmětného zařízení, bude na základě písemného oznámení SmVaK Ostrava a.s. i jeho záměru rekonstrukci do 60-ti kalendářních dnů vydáno vlastníkem písemné stanovisko k této rekonstrukci. Stanovisko vlastníka nebude obsahovat podmínky, které by byly v rozporu s ustanovením článku II. bod A., D., E., F., G. H. a J. této dohody. Písemné oznámení o záměru rekonstrukce bude obsahovat jednoduchý technický popis připravovaného zásahu na zařízení SmVaK Ostrava a.s. včetně předpokládaného záboru pozemku vlastníka.
- D. Práce spojené s odstraněním zpevněné plochy specifikované v čl. I. písmeno b) v rozsahu nezbytně nutném, pro provedení stavebního zásahu na vodovodu ve smyslu článku II. písmeno A, B, C, a následné provedení zásypu potrubí pod spodní konstrukční vrstvy zpevněné plochy, provede na svůj náklad a nebezpečí SmVaK Ostrava a.s. pokud se oba účastníci dohody nedohodnou jinak. Vlastník se zavazuje na své náklady a nebezpečí zajistit uvedení zpevněné plochy do původního stavu včetně všech jejích konstrukčních vrstev po realizaci prací na vodovodu SmVaK Ostrava a.s.
- E. V případě, že v termínech uvedených v článku II. bod B. a C. této dohody nebude vlastníkem vydáno stanovisko, dává tímto najevo svůj souhlas s oznámeným stavebním zásahem na zařízení SmVaK Ostrava a.s. bez připomínek.
- F. Případné škody vzniklé na stavbě umístěné v ochranném pásmu zařízení SmVaK Ostrava a.s. v souvislosti s možnými zásahy dle článku II. bod A., B. a C. této dohody, nebude ze strany SmVaK Ostrava a.s. vlastníkově poskytnuta náhrada škody, neboť svým podpisem této dohody je seznámen se všemi riziky spojenými s umístěním stavby v ochranném pásmu zařízení SmVaK Ostrava a.s.. Toto se vztahuje rovněž na případné škody způsobené samotnou poruchou předmětného zařízení.
- G. V případě, že v termínu uvedeném v bodě A. tohoto článku, vlastník stavby specifikované v čl. I. písmeno a) nezajistí jeho odstranění, případně provizorní zajištění, zajistí toto SmVaK Ostrava a.s. na náklady vlastníka zařízení. Vlastník je povinen tyto náklady uhradit SmVaK Ostrava a.s. do 15 dnů od doručení jejich vyúčtování. Pro případ nesplnění povinnosti odstranění zařízení v těchto termínech se sjednává smluvní pokuta ve výši 1.000,- (slovy „jedentisíckorunčeských“) za každý den prodlení. Případné škody vzniklé na stavbě v souvislosti s takovým zásahem, nebude ze strany SmVaK Ostrava a.s. vlastníkově poskytnuta náhrada škody, neboť svým podpisem této dohody je seznámen se všemi riziky spojenými s umístěním stavby v ochranném pásmu zařízení SmVaK Ostrava a.s.
- H. V případě zcizení stavby je vlastník povinen seznámit budoucího vlastníka stavby v ochranném pásmu vodního díla s obsahem této dohody a zajistit, aby tento byl o obsahu informován ve smlouvě o převodu vlastnictví.
- I. Vlastník je povinen zajistit, aby nový vlastník stavby přistoupil k výše uvedeným závazkům při podpisu smlouvy o převodu vlastnictví a o této skutečnosti písemně informovat SmVaK Ostrava a.s., a to nejpozději do 15-ti dnů od data převodu vlastnictví.
- J. V případě nutnosti zásahu z důvodů odstranění a opravy havárie předmětného vodovodu je kontaktní osobou ze strany vlastníka pro přijetí oznámení o tomto **p. Marcela Recmanová**, tel. č: 553 035 530, e-mail: recmanova@tesin.cz. Při každé změně telefonního čísla či kontaktní osoby je vlastník povinen o tomto písemně informovat SmVaK Ostrava a.s.
- K. Za SmVaK Ostrava a.s. jsou oprávněni vlastníka kontaktovat a oznamovat nutnost zásahu tito zaměstnanci:
Ing. Vladimír Kundrát, vedoucí provozu vodovodních sítí oblast Frýdek-Místek, tel.: 558 402 154, vladimir.kundrat@smvak.cz
Miroslav Celiňský, vedoucí střediska vodovodních sítí Třinec, tel.: 558 325 270, miroslaw.celinski@smvak.cz
- L. Žádné jiné stavební objekty a trvalé porosty nebudou umístěny v ochranném pásmu shora uvedeného zařízení, nejsou tudíž předmětem této dohody. Pokud na zařízení SmVaK Ostrava a.s. vznikne vlivem zatížení od předmětné stavby uvedené v článku II. této dohody porucha, během její realizace či provozu, provede vlastník na své náklady po dohodě s SmVaK Ostrava a.s. přeložku vodovodu nebo rekonstrukci v délce nezbytně nutné. Rovněž za případné škody vzniklé v důsledku poruchy či havárie řadu nebude ze strany SmVaK Ostrava a.s. stavebníkovi poskytnuta žádná náhrada škody.

III.

SmVaK Ostrava a.s. prohlašuje, že bude při svých pracích postupovat šetrně a zasahovat do práv investora pouze v nezbytně nutném rozsahu, který v případě plánovaných oprav a rekonstrukcí bude předem projednán s investorem. Současně se zavazuje při provádění jakýchkoliv zásahů na předmětném vodovodu podle čl. II, bodů A. – C. této dohody zvolit s ohledem na maximální ochranu oprávněných zájmů obou účastníků této dohody takový způsob jejich provedení, aby byla snížena nebo eliminována případná škoda na stavbě investora.

IV.

Tato dohoda se uzavírá na dobu neurčitou a bude součástí rozhodnutí o umístění stavby a zařízení investora. Nedílnou součástí této dohody je situační zakres.
Tato dohoda přechází se všemi právy a povinnostmi vyplývající s této dohody, na právní nástupce obou účastníků dohody.


V.

Tato dohoda je vyhotovena ve 2 stejnopisech, z nichž každý účastník dohody obdrží jedno vyhotovení. Dohodu lze měnit nebo doplňovat jen dodatky v písemné formě. Tato dohoda nabývá platnosti a účinnosti dnem jejího podpisu oběma účastníky dohody.

V ostatním se vztahy mezi účastníky této dohody řídí občanským zákoníkem č. 89/2012 Sb.

Tato dohoda byla schválena Radou města Český Těšín usnesením č. 3307/55./RM dne 27. 04. 2018.

V Ostravě dne 12. 06. 2018


**Severomoravské vodovody
a kanalizace Ostrava a.s.**
28. října 1235/109, Mariánské Hory,
709 00 Ostrava 5

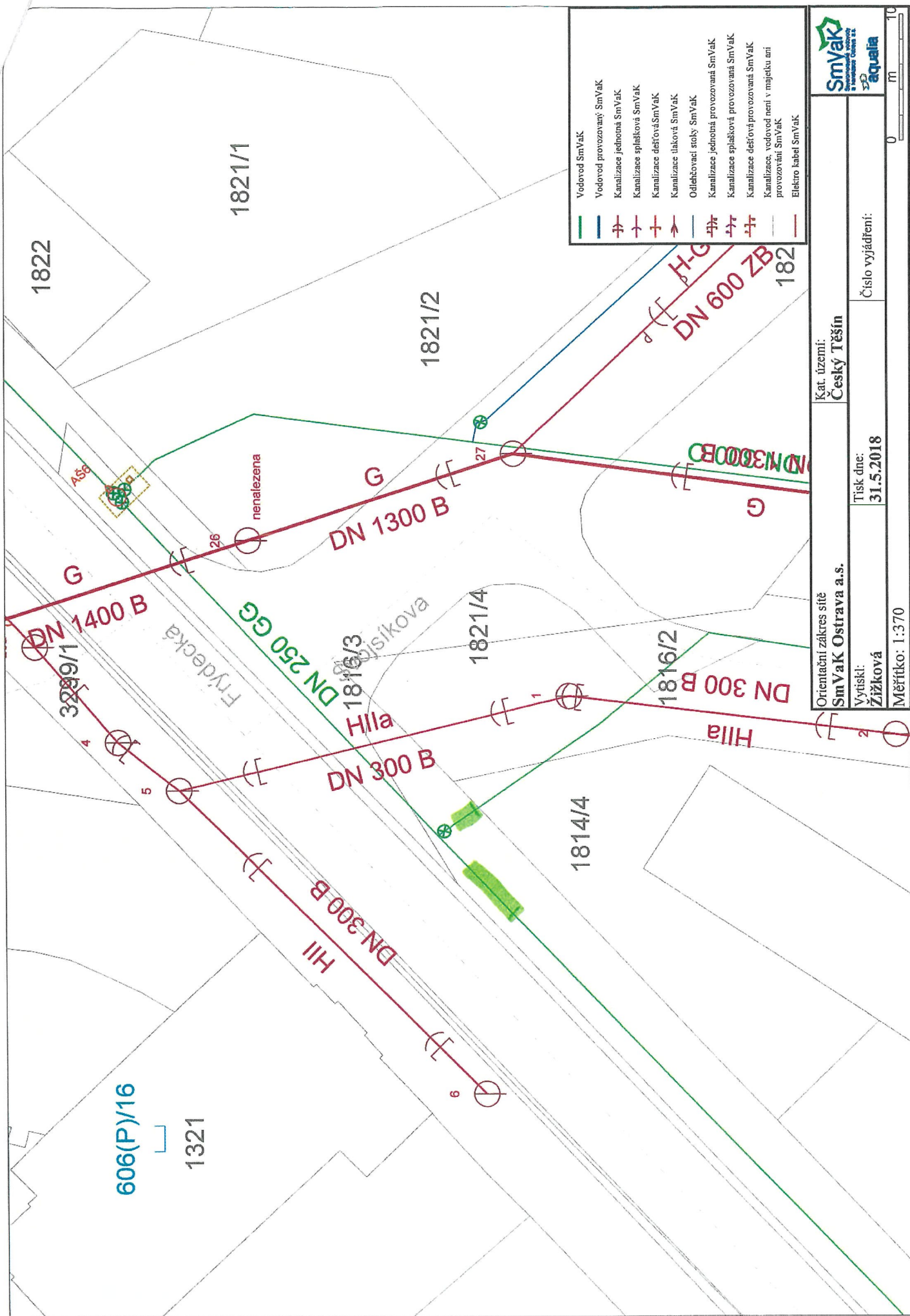
za SmVaK Ostrava a.s.
Ing. Milan Koníř
ředitel vodovodů

V Českém Těšíně dne 28. 05. 2018


MĚSTO ČESKÝ TĚŠÍN
Městský úřad Český Těšín 2

za vlastníka
Ing. Vít Slováček
starosta





přechod zrušit

BUS

3298/1

ul. Svojsíkova

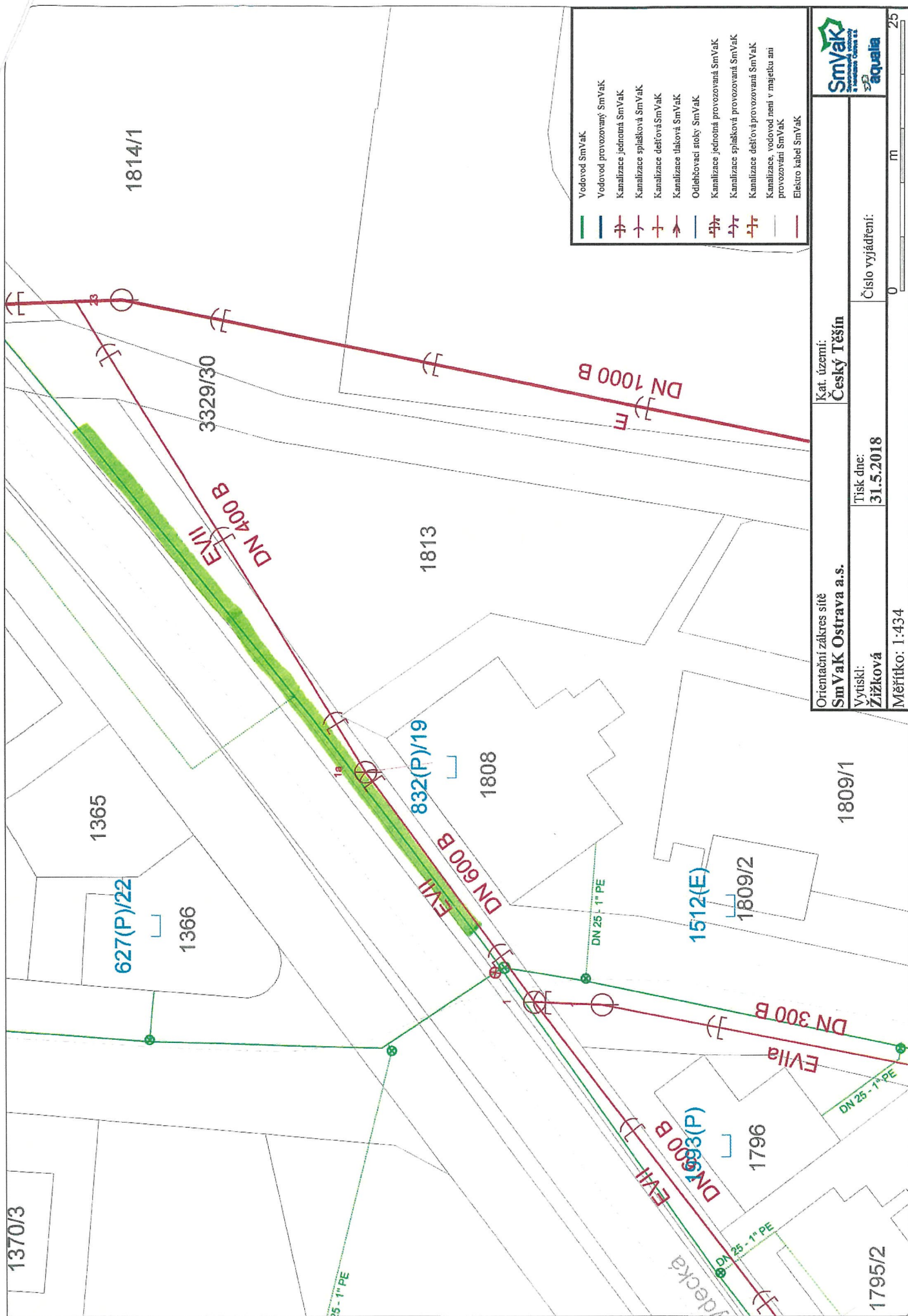
přechod pro chodce
š. 4m, dl. 7,0m

V7 (0,5/0,5/4,0)

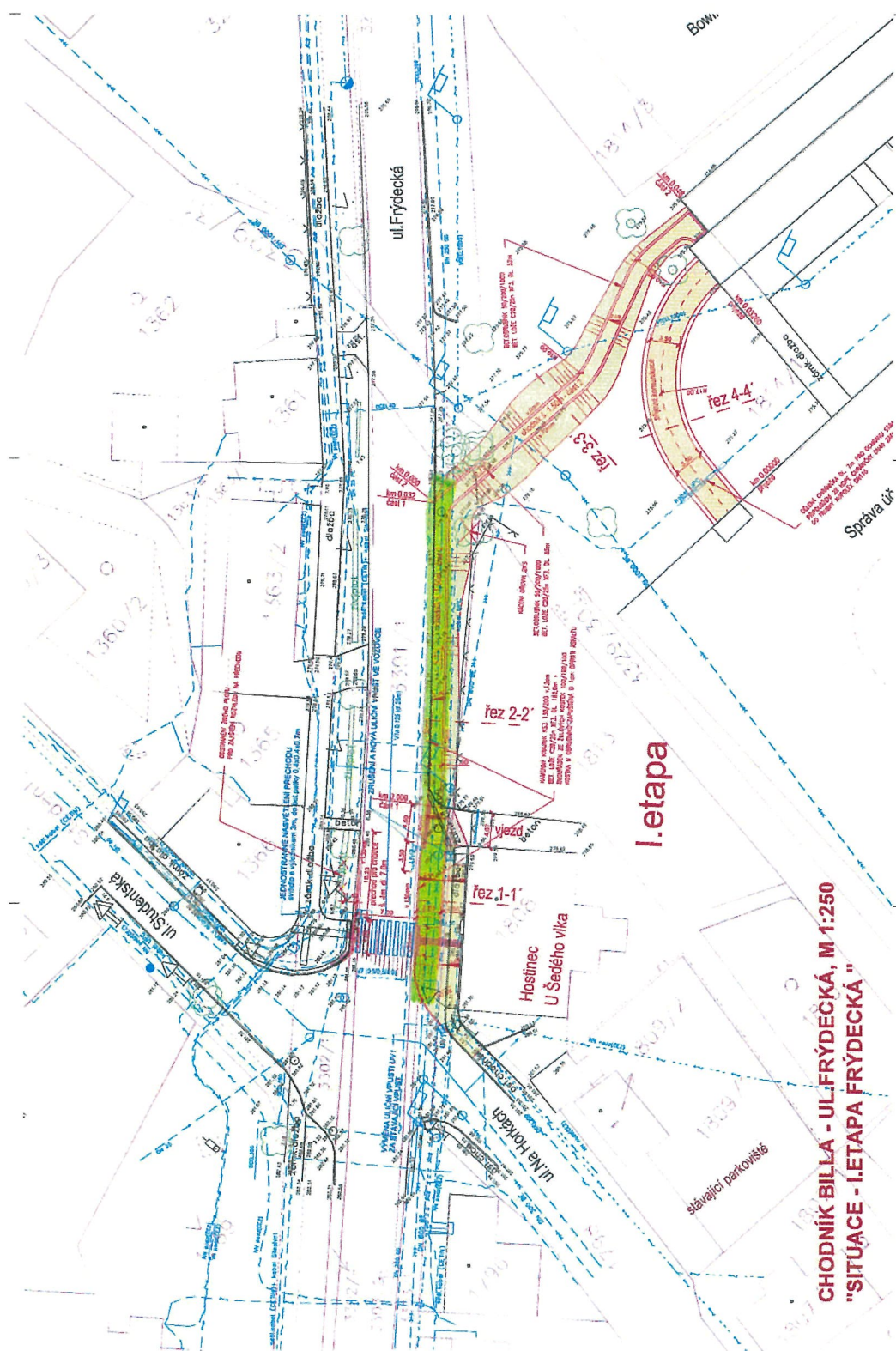
3299/2

JEDNOSTRANNÉ NASVĚTLENÍ PŘECHODU
světlo s výžníkem 3m, do bet.patky 0,4x0,4x0,7m


BEI 200/50/4 50/200/1000
BEI 100/120/250 at 3, 3, 84"



Orientační zářez sítě SmVaK Ostrava a.s.		Kat. území: Český Těšín	
Vytiskl: Žižková	Tisk dne: 31.5.2018	Číslo vyjádření: 0	
Měřítko: 1:434		0 m 25	



LEGENDA BAREV:



STÁVAJÍCÍ SÍŤ:



٦

[illegible]

Dohoda o činnosti a umístění stavby v ochranném pásmu vodního díla

č. 3265/D/KA/2020

uzavřená dle § 1746, odst. 2 občanského zákoníku č. 89/2012 Sb. a § 23 z. č. 274/2001 Sb.

Účastníci dohody:

Severomoravské vodovody a kanalizace Ostrava a.s.

se sídlem: 28. října 1235/169, Mariánské Hory, 709 00 Ostrava

zastoupena: Ing. Janem Tlolkou, ředitelem kanalizací

IČ: 45193665

DIČ: CZ45193665

dále jen SmVaK Ostrava a.s.

a

Město Český Těšín

se sídlem: náměstí ČSA 1, 73701 Český Těšín

zastoupen: Mgr. Gabrielou Hřebackovou, starostkou města

IČ: 00297437

DIČ: CZ00297437

dále jen investor (vlastník)

I.

Vlastník prohlašuje, že je investorem stavby s názvem „Chodník Billa – ul. Frýdecká, k. ú. Český Těšín“ na pozemku parc. č. 3303/1, 3303/2, 3301/1 v k. ú. Český Těšín. V zájmovém území stavby se nachází zařízení – **jednotné kanalizace DN 600 B** v majetku a provozování SmVaK Ostrava a.s. Uvedená kanalizace má na základě zákona č. 274/2001 Sb. o vodovodech a kanalizacích v platném znění stanoveno ochranné pásmo vodorovně v šířce 2,5 m od vnějšího líce potrubí na každou stranu.

V ochranném pásmu kanalizace DN 600 B bude umístěna následující stavba:

- svítidlo včetně kabelového vedení na přechodu pro chodce ul. Frýdecká x Studentská v odstupové vzdálenosti cca 0,8 m od vnějšího líce potrubí kanalizace

SmVaK Ostrava a.s., jako vlastník výše uvedeného vodního díla - kanalizace souhlasí se situováním výše uvedených staveb a zařízení (dále jen stavby) v ochranném pásmu této kanalizace při splnění následujících podmínek:

- Při realizaci předmětné stavby budou dodrženy podmínky stanovené SmVaK Ostrava a.s. ve vyjádření vydaném pro povolení stavby, a které budou obsaženy v povolení vydaném příslušným stavebním úřadem.
- Účastníci této dohody sjednávají, že:
 - V případě nutnosti stavebního zásahu na zařízení SmVaK Ostrava a.s. umístěného na shora uvedených pozemcích z důvodů odstranění a opravy jeho havárie, kdy v důsledku havárie vzniká nebezpečí ohrožení zdraví a života osob, způsobení škody na majetku nebo poškození životního prostředí, nebo způsobení hmotných škod provozovateli, zavazuje se vlastník stavby umístěné v ochranném pásmu kanalizace umožnit bez zbytečného odkladu zaměstnancům SmVaK Ostrava a.s. přístup a příjezd odpovídající techniky ke kanalizaci, s tím, že se současně vlastník zavazuje na své náklady a nebezpečí zajistit odstranění stavby případně jejich provizorní zabezpečení nebo zajištění v nezbytně nutném rozsahu pro provedení opravy havárie, a to neprodleně od oznámení nutnosti odstranění havárie ze strany SmVaK Ostrava a.s. (telefonicky, emailem – viz níže), jakož i jejich uvedení do původního stavu po ukončení opravy,
 - V případě plánované opravy předmětného zařízení, bude na základě písemného oznámení SmVaK Ostrava a.s. o jeho záměru provést opravu do 30-ti kalendářních dnů vydáno vlastníkem písemné stanovisko k této opravě, které bude obsahovat vyslovený souhlas se záměrem SmVaK Ostrava a.s. Stanovisko vlastníka nebude obsahovat podmínky, které by byly v rozporu s ustanovení článku I. bod A., D., E., F., G. a H. této dohody. Písemné oznámení o záměru opravy bude obsahovat jednoduchý technický popis připravovaného zásahu na zařízení SmVaK Ostrava a.s. včetně předpokládaného záboru pozemku vlastníka.

- C. V případě plánované rekonstrukce předmětného zařízení, bude na základě písemného oznámení SmVaK Ostrava a.s. i jeho záměru rekonstrukci do 60-ti kalendářních dnů vydáno vlastníkem písemné stanovisko k této rekonstrukci. Stanovisko vlastníka nebude obsahovat podmínky, které by byly v rozporu s ustanovením článku I. bod A., D., E., F., G. a H. této dohody. Písemné oznámení o záměru rekonstrukce bude obsahovat jednoduchý technický popis připravovaného zásahu na zařízení SmVaK Ostrava a.s. včetně předpokládaného záboru pozemku vlastníka.
- D. V případě, že v termínech uvedených v článku I. bod B. a C. této dohody nebude vlastníkem vydáno stanovisko, dává tímto najevo svůj souhlas s oznámeným stavebním zásahem na zařízení SmVaK Ostrava a.s. bez připomínek.
- E. Případné škody vzniklé na stavbě umístěné v ochranném pásmu zařízení SmVaK Ostrava a.s. v souvislosti s možnými zásahy dle článku I. bod A., B. a C. této dohody, pokud této škodě nebylo možno zabránit a pokud škoda nevznikla z důvodu nedbalosti SmVaK Ostrava a.s. při provádění prací, nebude ze strany SmVaK Ostrava a.s. investorovi poskytnuta náhrada škody, neboť svým podpisem této dohody je seznámen se všemi riziky spojenými s umístěním stavby v ochranném pásmu zařízení SmVaK Ostrava a.s. a přes toto upozornění na umístění předmětné stavby v ochranném pásmu kanalizace trvá a předmětnou stavbu bude realizovat. Toto se vztahuje rovněž na případné škody způsobené samotnou poruchou předmětného zařízení. Povinnost k náhradě případné škody způsobené na jiných stavbách a jiném majetku investora nebo třetích osob mimo ochranné pásmo zařízení SmVaK Ostrava a.s. se řídí obecně závaznými právními předpisy.
- F. V případě, že v termínu uvedeném v bodě A., vlastník stavby nezajistí její odstranění, případně její provizorní zajištění, zajistí toto SmVaK Ostrava a.s. na náklady vlastníka zařízení. Vlastník je povinen tyto náklady uhradit SmVaK Ostrava a.s. do 15 dnů od doručení jejich vyúčtování. Pro případ nesplnění povinnosti odstranění zařízení v těchto termínech se sjednává smluvní pokuta ve výši 1.000,- (slovy „jedentisíkorunčeských“) za každý den prodlení. Případné škody vzniklé na stavbě v souvislosti s takovým zásahem, nebude ze strany SmVaK Ostrava a.s. vlastníkovi poskytnuta náhrada škody, neboť svým podpisem této dohody je seznámen se všemi riziky spojenými s umístěním stavby v ochranném pásmu zařízení SmVaK Ostrava a.s.
- G. V případě zcizení stavby je vlastník povinen seznámit budoucího vlastníka stavby v ochranném pásmu vodního díla s obsahem této dohody a zajistit, aby tento byl o obsahu dohody informován ve smlouvě o převodu vlastnictví.
- H. Vlastník je povinen zajistit, aby nový vlastník stavby přistoupil k výše uvedeným závazkům při podpisu smlouvy o převodu vlastnictví a o této skutečnosti písemně informovat SmVaK Ostrava a.s., a to nejpozději do 15-ti dnů od data převodu vlastnictví.
- I. V případě nutnosti zásahu z důvodů odstranění a opravy havárie předmětné kanalizace je kontaktní osobou ze strany vlastníka pro přijetí oznámení o tomto **p. Marcela Recmanová**, tel. č: 553 035 530, e-mail: recmanova@tesin.cz. Při každé změně telefonního čísla či kontaktní osoby je vlastník povinen o tomto písemně informovat SmVaK Ostrava a.s.
- J. Za SmVaK Ostrava a.s. jsou oprávněni vlastníka kontaktovat a oznamovat nutnost zásahu tito zaměstnanci:
Ing. Adam Szczuka, vedoucí provozu kanalizačních sítí oblast Frýdek-Místek a Karviná, tel.: 558 639 145, adam.szczuka@smvak.cz
Jan Raszka, vedoucí střediska kanalizačních sítí Český Těšín, tel.: 558 737 077, jan.raszka@smvak.cz
- K. Žádné jiné stavební objekty a trvalé porosty nebudou umístěny v ochranném pásmu shora uvedeného zařízení, nejsou tudíž předmětem této dohody. Pokud na zařízení SmVaK Ostrava a.s. vznikne vlivem zatížení od předmětné stavby uvedené v článku I. této dohody porucha, během její realizace či provozu, provede vlastník na své náklady po dohodě s SmVaK Ostrava a.s. přeložku kanalizace nebo rekonstrukci v délce nezbytně nutné. Rovněž za případné škody vzniklé v důsledku poruchy či havárie řadu nebude ze strany SmVaK Ostrava a.s. stavebníkovi poskytnuta žádná náhrada škody.

II.

SmVaK Ostrava a.s. prohlašuje, že bude při svých pracích postupovat šetrně a zasahovat do práv investora pouze v nezbytně nutném rozsahu, který v případě plánovaných oprav a rekonstrukcí bude předem projednán s investorem a případné zásahy do majetku investora, vyjma staveb umístěných v ochranném pásmu zařízení SmVaK Ostrava a.s., uvede do původního stavu. Současně se zavazuje při provádění jakýchkoliv zásahů na předmětné kanalizaci podle čl. I, bodů A. - C. této dohody zvolit s ohledem na maximální ochranu oprávněných zájmů obou účastníků této dohody takový způsob jejich provedení, aby byla snížena nebo eliminována případná škoda na stavbě investora. SmVaK Ostrava a.s. se zavazuje, že v případě zásahu do vozovky, která kryje zařízení SmVaK Ostrava a.s., zajistí na své náklady její uvedení do původního stavu. Nesplní-li SmVaK Ostrava a.s. svou povinnost uvést majetek investora do původního

stavu, je investor oprávněn tyto práce provést sám nebo prostřednictvím odborně způsobilé třetí osoby a jejich cenu vyúčtovat SmVaK Ostrava a.s.

III.

Tato dohoda se uzavírá na dobu neurčitou a bude součástí rozhodnutí o umístění stavby a zařízení investora. Nedílnou součástí této dohody je situační zakres.

Tato dohoda přechází se všemi právy a povinnostmi vyplývající z této dohody, na právní nástupce obou účastníků dohody.

Pro účely plnění této smlouvy a pro zajištění efektivní komunikace s investorem, společnost SmVaK v nezbytném rozsahu shromažďuje a zpracovává jeho osobní údaje, osobní údaje kontaktních osob nebo jiných subjektů uvedených v této smlouvě či se jinak podílejících na plnění této smlouvy. Osobní údaje jsou zpracovávány po dobu, po kterou tyto subjekty údajů plní role a úkoly související s touto smlouvou, a to po celou dobu platnosti této smlouvy a dále po dobu nutnou pro vypořádání práv a povinností ze smlouvy a dále po dobu nutnou pro jejich archivaci v souladu příslušnými právními předpisy. Investor se zavazuje tyto subjekty údajů o zpracování informovat a předat jim informace dostupné na internetové adrese společnosti SmVaK: www.smvak.cz.

IV.

Tato dohoda je vyhotovena ve 2 stejnopisech, z nichž každý účastník dohody obdrží jedno vyhotovení. Dohodu lze měnit nebo doplňovat jen dodatky v písemné formě. Tato dohoda nabývá platnosti a účinnosti dnem jejího podpisu oběma účastníky dohody.

V ostatním se vztahy mezi účastníky této dohody řídí občanským zákoníkem č. 89/2012 Sb.

Tato dohoda byla schválena Radou města Český Těšín usnesením č. 1134/19./RM dne 23. 01. 2020.

V Ostravě dne 24. 2. 2020



za SmVaK Ostrava a.s.
Ing. Jan Tlodka
ředitel kanalizací

Severomoravské vodovody
a kanalizace Ostrava a.s.
28. října 1235/169, Mariánské Hory,
700 00 Ostrava 4

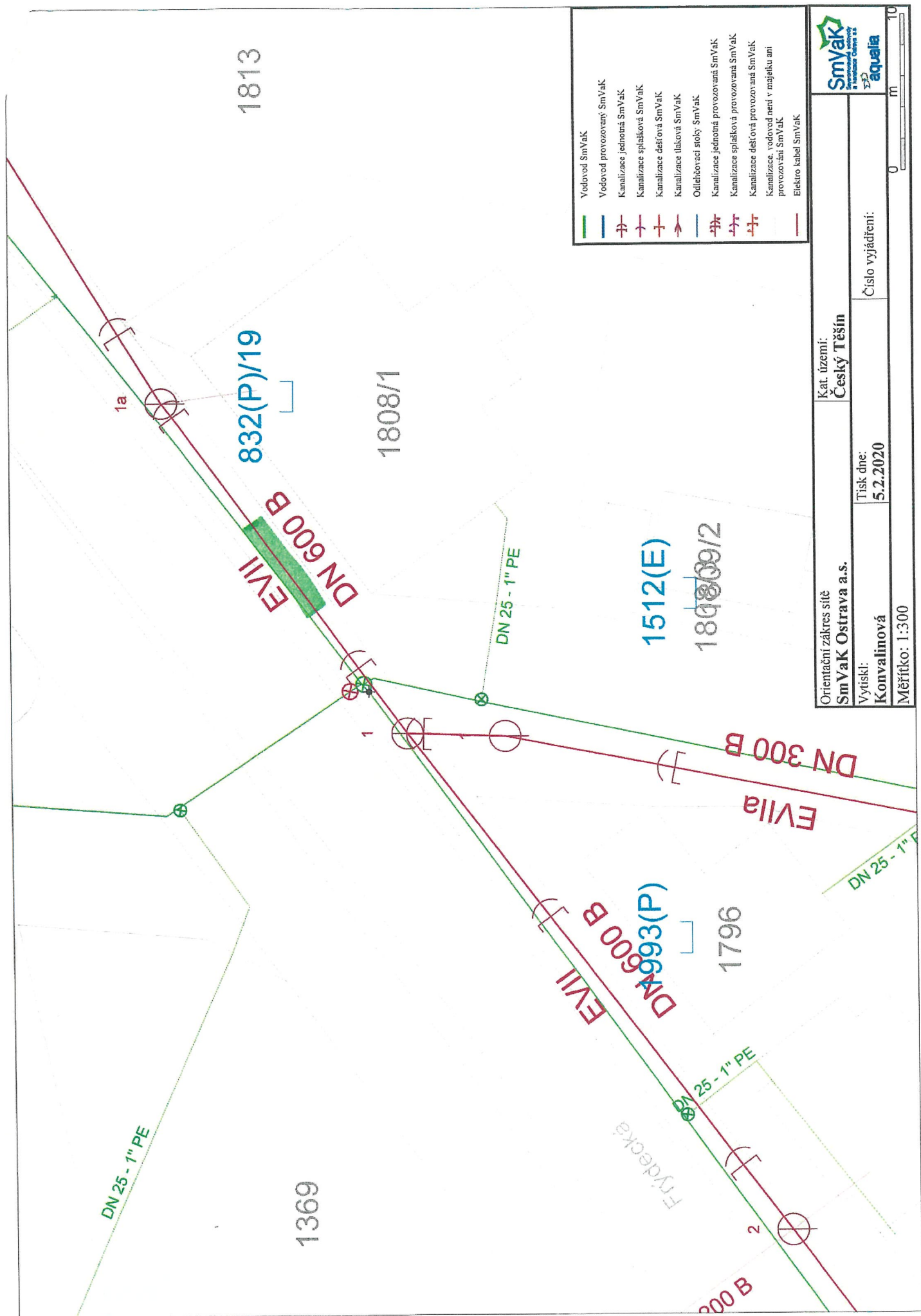
V Českém Těšíně dne 30. 01. 2020

MĚSTO ČESKÝ TĚŠÍN
Městský úřad Český Těšín



za vlastníka
Mgr. Gabriela Hřebačková
starostka města





	Vodovod SmVaK
	Vodovod provozovaný SmVaK
	Kanalizace jednotná SmVaK
	Kanalizace splašková SmVaK
	Kanalizace dešťová SmVaK
	Kanalizace tlaková SmVaK
	Odlehčovací stoky SmVaK
	Kanalizace jednotná provozovaná SmVaK
	Kanalizace splašková provozovaná SmVaK
	Kanalizace dešťová provozovaná SmVaK
	Kanalizace, vodovod není v majetku ani provozován SmVaK
	Elektro kabel SmVaK

Orientační záznam sítě		Kat. území:	
SmVaK Ostrava a.s.		Český Těšín	
Vytiskl:	Konvalinová	Tisk dne:	5.2.2020
Měřítko: 1:300		Číslo vyjádření:	
		0 m	



Dohoda o činnosti a umístění stavby v ochranném pásmu vodního díla č. 3264/D/KA/2020

uzavřená dle § 1746, odst. 2 občanského zákoníku č. 89/2012 Sb. a § 23 z. č.
274/2001 Sb.

Účastníci dohody:

Severomoravské vodovody a kanalizace Ostrava a.s.

se sídlem: 28. října 1235/169, Mariánské Hory, 709 00 Ostrava
zastoupena: Ing. Milanem Koniřem, ředitelem vodovodů
IČ: 45193665
DIČ: CZ45193665
dále jen SmVaK Ostrava a.s.

a

Město Český Těšín

se sídlem: náměstí ČSA 1, 73701 Český Těšín
zastoupen: Mgr. Gabrielou Hřebackovou, starostkou města
IČ: 00297437
DIČ: CZ00297437
dále jen investor (vlastník)

I.

Vlastník prohlašuje, že je investorem stavby s názvem „Chodník Billa – ul. Frýdecká, k. ú. Český Těšín“ na pozemku parc. č. 3300/1, 1821/3, 3300/3, 3298/1, 3303/1, 3303/2a 3301/1 v k. ú. Český Těšín. V zájmovém území stavby se nachází zařízení – vodovodní řad DN 250 GG v majetku a provozování SmVaK Ostrava a.s. Uvedený řad má na základě zákona č. 274/2001 Sb. o vodovodech a kanalizacích v platném znění stanoveno ochranné pásmo vodorovně v šířce 1,5 m od vnějšího líce potrubí na každou stranu.

V ochranném pásmu vodovodu DN 250 GG budou umístěny následující stavby:

- svítidlo včetně kabelového vedení na přechodu pro chodce ul. Frýdecká x Studentská v odstupové vzdálenosti cca 0,45 m od vnějšího líce potrubí vodovodu
- svítidlo včetně kabelového vedení na přechodu pro chodce ul. Frýdecká x Svojsíkova v odstupové vzdálenosti cca 0,45 m od vnějšího líce potrubí vodovodu

SmVaK Ostrava a.s., jako vlastník výše uvedeného vodního díla - vodovodu DN 250 GG souhlasí se situováním výše uvedených staveb a zařízení (dále jen stavby) v ochranném pásmu tohoto vodovodu při splnění následujících podmínek:

- Při realizaci předmětné stavby budou dodrženy podmínky stanovené SmVaK Ostrava a.s. ve vyjádření vydaném pro povolení stavby, a které budou obsaženy v povolení vydaném příslušným stavebním úřadem.
- Účastníci této dohody sjednávají, že:
 - A. V případě nutnosti stavebního zásahu na zařízení SmVaK Ostrava a.s. umístěného na shora uvedených pozemcích z důvodů odstranění a opravy jeho havárie, kdy v důsledku havárie vzniká nebezpečí ohrožení zdraví a života osob, způsobení škody na majetku nebo poškození životního prostředí, nebo způsobení hmotných škod provozovateli, zavazuje se vlastník stavby umístěné v ochranném pásmu vodovodu umožnit bez zbytečného odkladu zaměstnancům SmVaK Ostrava a.s. přístup a příjezd odpovídající techniky k vodovodnímu řadu s tím, že se současně vlastník zavazuje na své náklady a nebezpečí zajistit odstranění stavby případně její provizorní zabezpečení nebo zajištění v nezbytně nutném rozsahu pro provedení opravy havárie, a to neprodleně od oznámení nutnosti odstranění havárie ze strany SmVaK Ostrava a.s. (telefonicky, emailem – viz níže), jakož i jejich uvedení do původního stavu po ukončení opravy,
 - B. V případě plánované opravy předmětného zařízení, bude na základě písemného oznámení SmVaK Ostrava a.s. o jeho záměru provést opravu do 30-ti kalendářních dnů vydáno vlastním písemné stanovisko k této opravě, které bude obsahovat vyslovený souhlas se záměrem SmVaK Ostrava a.s. Stanovisko vlastníka nebude obsahovat podmínky, které by byly v rozporu s ustanovení článku I. bod A., D., E., F., G. a H. této dohody. Písemné oznámení o záměru opravy bude obsahovat jednoduchý

technický popis připravovaného zásahu na zařízení SmVaK Ostrava a.s. včetně předpokládaného záboru pozemku vlastníka.

- C. V případě plánované rekonstrukce předmětného zařízení, bude na základě písemného oznámení SmVaK Ostrava a.s. i jeho záměru rekonstrukci do 60-ti kalendářních dnů vydáno vlastníkem písemné stanovisko k této rekonstrukci. Stanovisko vlastníka nebude obsahovat podmínky, které by byly v rozporu s ustanovením článku I. bod A., D., E., F., G. a H. této dohody. Písemné oznámení o záměru rekonstrukce bude obsahovat jednoduchý technický popis připravovaného zásahu na zařízení SmVaK Ostrava a.s. včetně předpokládaného záboru pozemku vlastníka.
- D. V případě, že v termínech uvedených v článku I. bod B. a C. této dohody nebude vlastníkem vydáno stanovisko, dává tímto najevo svůj souhlas s oznámeným stavebním zásahem na zařízení SmVaK Ostrava a.s. bez připomínek.
- E. Případné škody vzniklé na stavbě umístěné v ochranném pásmu zařízení SmVaK Ostrava a.s. v souvislosti s možnými zásahy dle článku I. bod A., B. a C. této dohody, nebude ze strany SmVaK Ostrava a.s. vlastníkově poskytnuta náhrada škody, neboť svým podpisem této dohody je seznámen se všemi riziky spojenými s umístěním stavby v ochranném pásmu zařízení SmVaK Ostrava a.s.. Toto se vztahuje rovněž na případné škody způsobené samotnou poruchou předmětného zařízení.
- F. V případě, že v termínu uvedeném v bodě A., vlastník stavby nezajistí její odstranění, případně její provizorní zajištění, zajistí toto SmVaK Ostrava a.s. na náklady vlastníka zařízení. Vlastník je povinen tyto náklady uhradit SmVaK Ostrava a.s. do 15 dnů od doručení jejich vyúčtování. Pro případ nesplnění povinností odstranění zařízení v těchto termínech se sjednává smluvní pokuta ve výši 1.000,- (slovy „jedentisíkorunčeských“) za každý den prodlení. Případné škody vzniklé na stavbě v souvislosti s takovým zásahem, nebude ze strany SmVaK Ostrava a.s. vlastníkově poskytnuta náhrada škody, neboť svým podpisem této dohody je seznámen se všemi riziky spojenými s umístěním stavby v ochranném pásmu zařízení SmVaK Ostrava a.s.
- G. V případě zcizení stavby je vlastník povinen seznámit budoucího vlastníka stavby v ochranném pásmu vodního díla s obsahem této dohody a zajistit, aby tento byl o obsahu informován ve smlouvě o převodu vlastnictví.
- H. Vlastník je povinen zajistit, aby nový vlastník stavby přistoupil k výše uvedeným závazkům při podpisu smlouvy o převodu vlastnictví a o této skutečnosti písemně informovat SmVaK Ostrava a.s., a to nejpozději do 15-ti dnů od data převodu vlastnictví.
- I. V případě nutnosti zásahu z důvodů odstranění a opravy havárie předmětného vodovodu je kontaktní osobou ze strany vlastníka pro přijetí oznámení o tomto **p. Marcela Recmanová**, tel. č: 553 035 530, e-mail: recmanova@tesin.cz. Při každé změně telefonního čísla či kontaktní osoby je vlastník povinen o tomto písemně informovat SmVaK Ostrava a.s.
- J. Za SmVaK Ostrava a.s. jsou oprávněni vlastníka kontaktovat a oznamovat nutnost zásahu tyto zaměstnanci:
Ing. Vladimír Kunderát, vedoucí provozu vodovodních sítí oblast Frýdek-Místek, tel.: 558 402 154, vladimir.kunderat@smvak.cz
Miroslaw Celiński, vedoucí střediska vodovodních sítí Třinec, tel.: 558 325 270, mirosław.celinski@smvak.cz
- K. Žádné jiné stavební objekty a trvalé porosty nebudou umístěny v ochranném pásmu shora uvedeného zařízení, nejsou tudíž předmětem této dohody. Pokud na zařízení SmVaK Ostrava a.s. vznikne vlivem zatížení od předmětné stavby uvedené v článku I. této dohody porucha, během její realizace či provozu, provede vlastník na své náklady po dohodě s SmVaK Ostrava a.s. přeložku vodovodu nebo rekonstrukci v délce nezbytně nutné. Rovněž za případné škody vzniklé v důsledku poruchy či havárie řadu nebude ze strany SmVaK Ostrava a.s. stavebníkovi poskytnuta žádná náhrada škody.

II.

SmVaK Ostrava a.s. prohlašuje, že bude při svých pracích postupovat šetrně a zasahovat do práv investora pouze v nezbytně nutném rozsahu, který v případě plánovaných oprav a rekonstrukcí bude předem projednán s investorem. Současně se zavazuje při provádění jakýchkoliv zásahů na předmětném vodovodu podle čl. I, bodů A. – C. této dohody zvolit s ohledem na maximální ochranu oprávněných zájmů obou účastníků této dohody takový způsob jejich provedení, aby byla snížena nebo eliminována případná škoda na stavbě investora.

III.

Tato dohoda se uzavírá na dobu neurčitou a bude součástí rozhodnutí o umístění stavby a zařízení investora. Nedílnou součástí této dohody je situační zakres.
 Tato dohoda přechází se všemi právy a povinnostmi vyplývající z této dohody, na právní nástupce obou účastníků dohody.

Pro účely plnění této smlouvy a pro zajištění efektivní komunikace s investorem, společnost SmVaK v nezbytném rozsahu shromažďuje a zpracovává jeho osobní údaje, osobní údaje kontaktních osob nebo jiných subjektů uvedených v této smlouvě či se jinak podílejících na plnění této smlouvy. Osobní údaje jsou zpracovávány po dobu, po kterou tyto subjekty údajů plní role a úkoly související s touto smlouvou, a to po celou dobu platnosti této smlouvy a dále po dobu nutnou pro vypořádání práv a povinností ze smlouvy a dále po dobu nutnou pro jejich archivaci v souladu příslušnými právními předpisy. Investor se zavazuje tyto subjekty údajů o zpracování informovat a předat jim informace dostupné na internetové adrese společnosti SmVaK : www.smvak.cz.

IV.

Tato dohoda je vyhotovena ve 2 stejnopisech, z nichž každý účastník dohody obdrží jedno vyhotovení. Dohodu lze měnit nebo doplňovat jen dodatky v písemné formě. Tato dohoda nabývá platnosti a účinnosti dnem jejího podpisu oběma účastníky dohody.

V ostatním se vztahy mezi účastníky této dohody řídí občanským zákoníkem č. 89/2012 Sb.

Tato dohoda byla schválena Radou města Český Těšín usnesením č. 1133/19./RM dne 23. 01. 2020.

V Ostravě dne 24. 02. 2020

V Českém Těšíně dne 30. 01. 2020

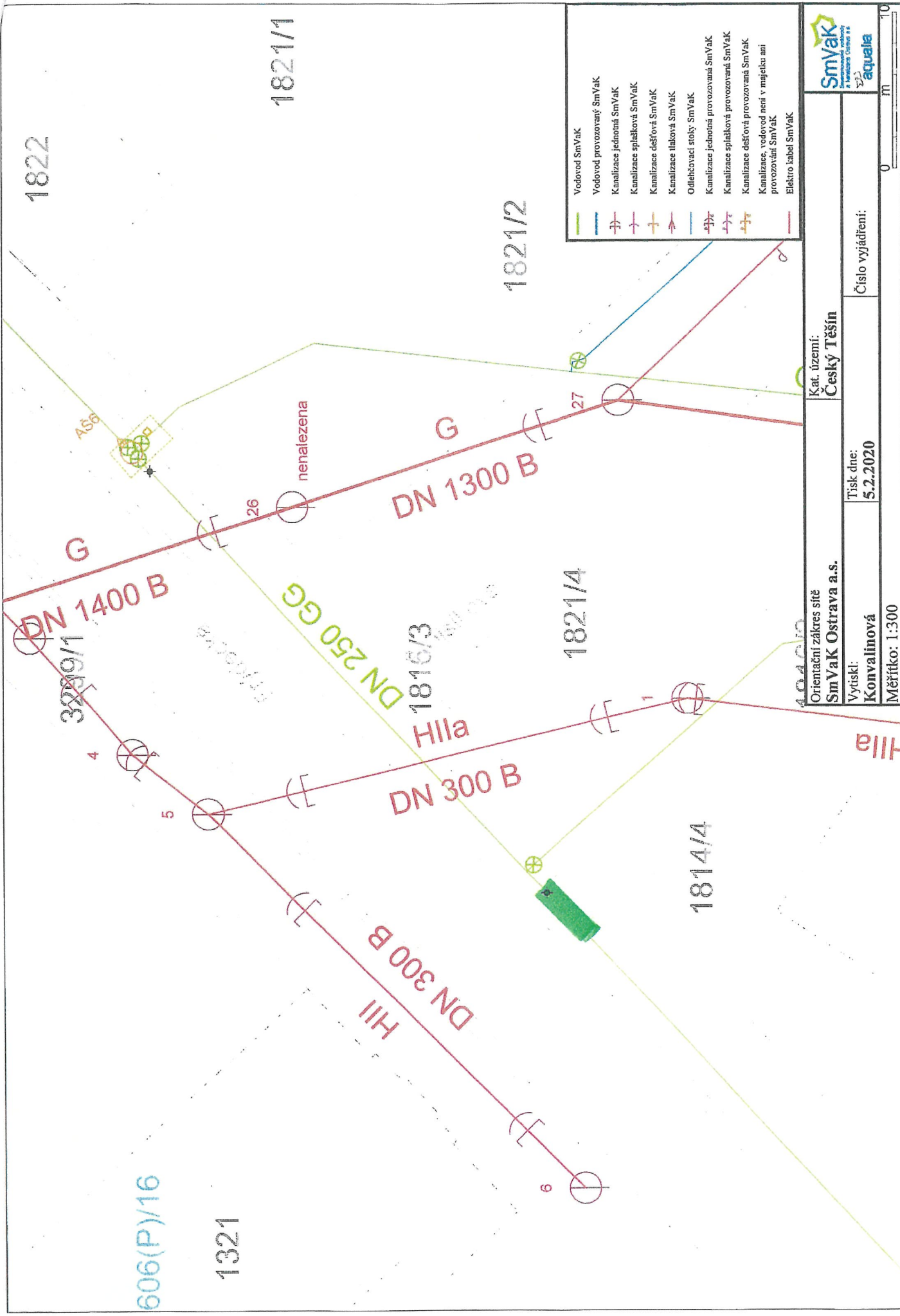
Severomoravské vodovody
a kanalizace Ostrava a.s.
23. října 1225/160, Mariánské Hory,
700 00 Ostrava

MĚSTO ČESKÝ TĚŠÍN
Městský úřad Český Těšín

za SmVaK Ostrava a.s.
Ing. Milan Koníř
ředitel vodovodů

za vlastníka
Mgr. Gabriela Hřebacková
starostka města

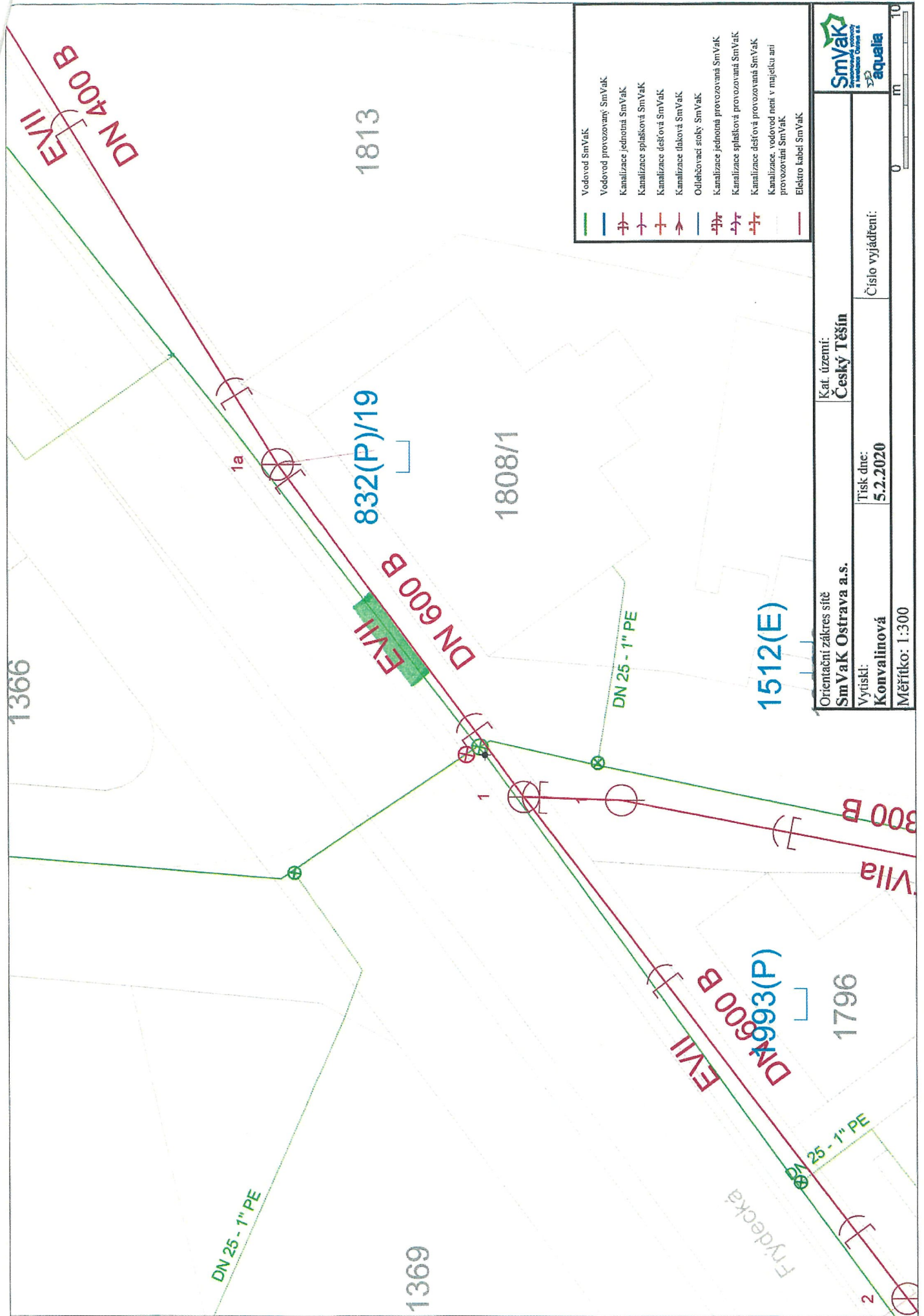
kur
\$



- Vodovod SmVaK
- Vodovod provozovaný SmVaK
- Kanalizace jednotná SmVaK
- Kanalizace splašková SmVaK
- Kanalizace dešťová SmVaK
- Kanalizace tlaková SmVaK
- Odlehčovací stoky SmVaK
- Kanalizace jednotná provozovaná SmVaK
- Kanalizace splašková provozovaná SmVaK
- Kanalizace dešťová provozovaná SmVaK
- Kanalizace, vodovod není v majetku ani provozován SmVaK
- Elektro kabel SmVaK

Orientační záznam sítě SmVaK Ostrava a.s.		Kat. území: Český Těšín
Výtisk: Konvalinová	Tisk dne: 5.2.2020	Číslo vyjádření:
Měřítko: 1:300		0 10 m





Orientační zakres sítě
SmVaK Ostrava a.s.

Vytiskl:
Konvalinová

Měřítko: 1:300


Kat. území:
Český Těšín

Číslo vyjádření:

Tisk dne:
5.2.2020

SmVaK
Stavovatelství
a inženýringové služby
s.r.o.

aqualia



MĚSTSKÝ ÚŘAD ČESKÝ TĚŠÍN

odbor výstavby a životního prostředí



MUCTX00TALBL

VÁŠ DOPIS ZN: ---
 ZE DNE: 04.01.2022
 NAŠE ZN: MUCT/881/2022
 SP. ZN.: SPIS/285/2022/ŽP/Micha
 VYŘIZUJE: Bc. Jana Michálková
 POČET STRAN: 6
 POČET PŘÍLOH: 1
 TEL: 553 035 601
 E-MAIL: michalkova@tesin.cz
 DATUM: 08.02.2022

Město Český Těšín
 náměstí ČSA 1/1
 737 01 Český Těšín
 v zastoupení
 Ing. Dagmar Klajmonová
 Na Strážnici 457
 747 66 Dolní Lhota

Koordinované závazné stanovisko

Městský úřad Český Těšín, jako věcně a místně příslušný dotčený orgán podle § 61 odst. 1 zákona č. 128/2000 Sb., o obcích (obecní zřízení), ve znění pozdějších předpisů, ve smyslu § 136 zákona č. 500/2004 Sb., správní řád, ve znění pozdějších předpisů (dále jen „správní řád“), § 4 odst. 2 a 7 zákona č. 183/2006 Sb., o územním plánování a stavebním řádu (stavební zákon), ve znění pozdějších předpisů (dále jen „stavební zákon“) a podle dále uvedených ustanovení jednotlivých zvláštních zákonů po zkoordinování těchto jednotlivých požadavků na ochranu dotčených veřejných zájmů, které Městský úřad Český Těšín hájí, podle § 149 správního řádu a přiměřeně též podle § 140 správního řádu **vydává** na základě žádosti ze dne 04.01.2022 o koordinované závazné stanovisko pro účel vydání společného územního rozhodnutí a stavebního povolení, doplněné dne 26.01.2022, kterou podal žadatel: Město Český Těšín, IČO 00297437, náměstí ČSA 1/1, 737 01 Český Těšín, v zastoupení na základě plné moci Ing. Dagmar Klajmonová, IČO 02709350, Na Strážnici 457, 747 66 Dolní Lhota, a kterou doložil dokumentací pro územní rozhodnutí a stavební povolení (zpracoval: Ing. Dagmar Klajmonová, datum: 12/2021),

k záměru „**Chodník Billa-ul. Frýdecká, v Českém Těšíně**“:

Jedná se o novou stavbu a změnu stavby komunikace pro pěší. Záměr se skládá z objektů: SO 101 Chodníky, SO 102 Příjezdová komunikace, SO 451 Nasvětlení přechodů pro chodce. V rámci záměru bude současně provedeno napojení stávajících sjezdů, odvodnění a bezbariérových úprav.

Pozemky dotčené stavbou jsou parc. č. 3302/4, 3302/1, 3301/1, 1798, 3303/2, 1367, 3303/1, 3329/38, 1814/1, 3299/1, 3299/4, 3300/1, 1814/4, 1816/1, 1821/3, 1836/2, 1834, 1831/2, 1831/4, 3287/1, 1838/2, k. ú. Český Těšín.

toto **koordinované závazné stanovisko**:

1. zákon č. 183/2006 Sb., o územním plánování a stavebním řádu (stavební zákon) ve znění pozdějších předpisů

Městský úřad Český Těšín, odbor územního rozvoje, jako příslušný orgán územního plánování podle ustanovení § 6 odst. 1 písm. e) zákona č. 183/2006 Sb., o územním plánování a stavebním řádu (dále jen „stavební zákon“), ve znění pozdějších předpisů a podle ustanovení § 149 odst. 1 zákona č. 500/2004 Sb., správního řádu (dále jen „správní řád“), ve znění pozdějších předpisů, přezkoumal podle § 96b odst. 3 stavebního zákona z hlediska souladu s politikou územního rozvoje, s územně plánovací dokumentací a z hlediska uplatňování cílů a úkolů územního plánování záměr:

„**Chodník Billa-ul. Frýdecká, v Českém Těšíně**“ na pozemcích parc. č. 3302/4, 3302/1, 3301/1, 1798, 3303/2, 1367, 3303/1, 3329/38, 1814/1, 3299/1, 3299/4, 3300/1, 1814/4, 1816/1, 1821/3, 1836/2, 1834, 1831/2, 1831/4, 3287/1, 1838/2, k. ú. Český Těšín.

Záměr je přípustný.

Odůvodnění:

Městský úřad Český Těšín, odbor územního rozvoje, jako dotčený orgán územního plánování (dále jen správní orgán) obdržel dne 04.01.2022 žádost o vydání koordinovaného závazného stanoviska podle ustanovení § 4 odst. 7 stavebního zákona, podanou Městem Český Těšín, IČO 00297437, náměstí ČSA 1/1, 737 01 Český Těšín, zastoupeným Ing. Dagmar Klajmonovou, IČO 02709350, Na Strážnici 457, 747 66 Dolní Lhota, která se týká novostavbou chodníků včetně přechodů pro chodce a nasvětlení, tudíž jsou dotčeny zájmy orgánu územního plánování.

Projektová dokumentace řeší stavební úpravy stávajících ploch i novostavbu chodníku vč. realizace přechodů pro chodce a s tím související úpravy pěších komunikací, úpravu odvodnění před restaurací u Šedého vlka a návrh zpevnění příjezdové komunikace pro zajištění údržby sportovního areálu. Nové přechody pro chodce na ul. Frýdecké jsou navrženy v místech buďto stávajícího přechodu nebo v místech vyústění pěší trasy přirozeně pokračující od ulice Svojsíkova. Přechody jsou navrženy pomocí vysazených chodníkových ploch. Toto řešení si vyžádá úpravu stávající obrub a plynulé směrové napojení v délce 10 m před a za přechodem. Dále bude přes místní komunikaci ulici Svojsíkovu navrženo místo pro přecházení pro pokračující návaznosti pěších. Místo pro přecházení bude ukončeno z jedné strany napojení na ulici Svojsíkovu a dále bude realizováno v rámci jiné související stavby „dopravního terminálu“.

V řešeném území podél silnice II/648 ul. Frýdecké se nachází jednostranný chodník vlevo směrem do centra města. Tímto řešením bude navržen i chodník po pravé straně silnice II/648 v délce cca 60 m a dále bude chodník odkloněn a veden po násypu. Chodník bude ukončen v místě stávajícího parkoviště před sportovním zařízením.

Podél ulice Jablunkovská silnice I/11 je rovněž jednostranný chodník, ale bez možnosti napojení pěších ke vchodu do prodejny Billa. V rámci stavby je navržena stavební úprava stávajícího přechodu s dopojením chodníku směrem k prodejně. Dále bude navržen nový chodník podél prodejny Billa v délce cca 45 m vedoucí směrem k Frýdecké ulici. Chodník bude ukončen v místě stávající dlážděné plochy před komunitními domy pro seniory, které se již nacházejí na území „obytné zóny“. Na stávajících chodnících budou provedeny v místech přechodu v nutném rozsahu bezbariérové úpravy a bude provedena nová konstrukce chodníků. Rovněž dojde k opravě vozovky v prostoru křižovatky.

Přechody pro chodce na ul. Frýdecká budou osvětleny s odlišným zabarvením světla. V prostoru křižovatky ulic Na Horkách a Frýdecké se nachází stávající zábradlí v délce 4 m. Toto zábradlí bude demontováno a nebude možné jej zpětně obnovit, z důvodu zajištění rozhledového pole v prostoru křižovatky. Ocelové trubkové zábradlí výšky 1,10m by tvořilo překážku v rozhledu řidiče vyjíždějícího z ulice Na Horkách na ul. Frýdeckou. Byla upravena nájezdová hrana do křižovatky a zvětšena čekací plocha v místě přechodu pro chodce.

K žádosti byly doloženy tyto podklady:

- žádost o vydání koordinovaného závazného stanoviska vč. projektové dokumentace „Chodník BILLA – ul. Frýdecká v Českém Těšíně“, vypracované v říjnu 2021 Ing. Dagmar Klajmonovou, číslo autorizace 1102569.

Kromě podkladů předložených žadatelem vycházel správní orgán z těchto dokumentací:

- **Politika územního rozvoje ČR, ve znění Aktualizace č. 1** schválené usnesením vlády č. 276 ze dne 15.04.2015, **Aktualizace č. 2** schválené usnesením vlády č. 629 ze dne 02.09.2019, **Aktualizace č. 3** schválené usnesením vlády č. 630 ze dne 02.09.2019, **Aktualizace č. 5** schválené usnesením vlády č. 833 ze dne 17.08.2020 a **Aktualizace č. 4** schválené usnesením vlády č. 618 ze dne 12.07.2021 (dále jen „PÚR“),
- **Zásady územního rozvoje Moravskoslezského kraje ve znění Aktualizace č. 1** vydané Zastupitelstvem Moravskoslezského kraje dne 13.09.2018 usnesením č. 9/957 s účinností od 21.11.2018 a **Aktualizace č. 5** vydané Zastupitelstvem Moravskoslezského kraje dne 17.06.2021 usnesením č. 4/375 s účinností od 31.07.2021 (dále jen „ZÚR“),
- **Změna č. 5 Územního plánu Český Těšín** vydaná Zastupitelstvem města Český Těšín usnesením č. 475/16.ZM ze dne 19.04.2021 jako Opatření obecné povahy č. 01/2021 s nabytím účinnosti dne 07.07.2021 (dále jen „Změna č. 5“),
- **Územně analytické podklady, aktualizace č. 5**, pořízené v prosinci 2020 (dále jen „ÚAP“),
- **Územní studie Český Těšín – Cihelna – Zlatý trojúhelník**, pořízená v květnu 2016.

Orgán územního plánování přezkoumal záměr podle § 96b odst. 3 stavebního zákona, zda je přípustný z hlediska souladu s PÚR a územně plánovací dokumentací a z hlediska uplatňování cílů a úkolů územního plánování, či nikoliv.

Dle PÚR se záměr nachází v území, které bylo zařazeno do metropolitní rozvojové oblasti Ostrava OB2. Z tohoto zařazení pro stavbu nevyplývají žádné požadavky. Stavba zasahuje do koridoru konvenční železniční dopravy s označením ŽD11 – trať úsek Dětmárovice – Karviná – Český Těšín a do koridoru s označením ŽD20 – trať úsek Ostrava – Svinov – Havířov – Český Těšín.

Posouzením ZÚR bylo zjištěno, že záměr je umístěn v území zařazeném do metropolitní rozvojové oblasti Ostrava OB2 a do krajiny Beskydského podhůří F-06 Třinec – Těšín. Z tohoto zařazení pro stavbu nevyplývají žádné požadavky. Stavba zasahuje do koridoru veřejně prospěšné stavby D164 - Železniční trať č. 320, Dětmárovice - Karviná - Český Těšín - hranice okr. Karviná (-Mosty u Jablunkova – st. hranice ČR/SR), modernizace v rámci III. železničního tranzitního koridoru a DZ18 – Optimalizace a elektrizace regionální tratě č. 322 v úseku Český Těšín – Frýdek-Místek, včetně zkapacitnění dílčích úseků.

Záměr však nijak neovlivní předmětný koridor, není tudíž v rozporu s vymezeným koridorem v PÚR a ZÚR.

Dle Změny č. 5 je předmětný záměr navržený na pozemcích parc. č. 3302/4, 3302/1, 3301/1, 1798, 3303/2, 1367, 3303/1, 3299/1, 3299/4, 3300/1, 1816/1, 1821/3, 3287/1, k. ú. Český Těšín, v zastavěném území stanoveném jako plocha DS – dopravní infrastruktura – silniční.

Záměr dále pokračuje v k. ú. Český Těšín v zastavěném území na pozemcích parc. č. 1836/2, 1834, 1831/2, 1831/4, 1838/2 stanovených jako plocha SC – smíšené obytné – v centru města, na pozemcích parc. č. 1814/1, 1814/4 stanovených jako plocha OS – občanské vybavení – tělovýchovná a sportovní zařízení a na pozemku parc. č. 3329/38, který se nachází z části v ploše DS – dopravní infrastruktura – silniční a z části v ploše SM – smíšené obytné městské.

Dle zakreslení v územním plánu a v ÚAP, zasahuje předmětný záměr do ochranného pásma distribuční trafostanice a ochranného pásma dráhy a prochází přes něj plynovodní, vodovodní a kanalizační řad, vedení VN a NN a komunikační vedení.

Pozemky parc. č. 1816/1, 1821/3 jsou součástí území, na kterém je zpracována územní studie s označením Územní studie Český Těšín – Cihelna – Zlatý trojúhelník.

V souladu s Územním plánem Český Těšín, úplným zněním po změně č. 5 části I.A.f) Stanovení podmínek pro využití ploch s rozdílným způsobem využití, v plochách SC, SM, OS, dle využití hlavního, jsou přípustné *místní komunikace funkčních skupin C a D, parkovací plochy a další stavby související s dopravní infrastrukturou*. V plochách DS, dle jejich využití přípustného, jsou přípustné *chodníky pro pěší, cyklistické stezky; stavby pozemních komunikací a obslužných zařízení silnic a dálnic*.

Záměr je v souladu s Územním plánem Český Těšín, úplným zněním po změně č. 5.

Správní orgán zároveň navržený záměr posoudil z hlediska naplnění cílů a úkolů územního plánování vyplývajících z § 18 a 19 stavebního zákona. Zejména vzal úvahu naplnění podmínek pro hospodárné využití zastavěného území (§ 18 odst. 4 stavebního zákona) a to, zda navržený záměr vyhovuje urbanistickým, architektonickým a estetickým požadavkům na využívání a prostorové uspořádání území s ohledem na podmínky v území a na jeho charakter (§ 19 odst. 1, písm. d) a e) stavebního zákona). Vycházel přitom z následujících skutečností:

Stavba má tyto parametry:

- parametry obou navržených přechodů pro chodce na sil. II/648 - délka 7,0m, šířka 4,0m;
- navržená plocha chodníků ze zámkové dlažby - 595 m²;
- navržená plocha vozovky komunikace - 115 m²;
- nasvětlení přechodů – dva přechody Studentská x Frýdecká a Svojsíkova x Studentská.

Záměr je v souladu s územním plánem i s požadavky ustanovení § 19 odst. 1 písm. d) a e) stavebního zákona. Pro umístění navrženého záměru není nutné stanovovat podmínky.

Z uvedených důvodů dospěl orgán územního plánování k závěru, že posuzovaný **záměr je přípustný**.

2. zákon č. 13/1997 Sb., o pozemních komunikacích, ve znění pozdějších předpisů

Městský úřad Český Těšín, odbor živnostenský a dopravy, vykonávající působnost silničního správního úřadu ve věcech místních komunikací a veřejně přístupných účelových komunikací podle ustanovení § 40 odst. 4 zákona č. 13/1997 Sb., o pozemních komunikacích, ve znění pozdějších předpisů (dále jen „zákon o pozemních komunikacích“), vydává toto závazné stanovisko:

Před realizací stavby je nutno požádat o povolení ke zvláštnímu užívání pozemní komunikace dle § 25 odst. 6 písm. c) bod 3 a písm. d) zákona o pozemních komunikacích zdejší odbor živnostenský a dopravy. Stavební práce budou probíhat při omezení silničního provozu, tudíž nutno k žádosti o povolení zvláštního užívání pozemní komunikace předložit stanovení přechodné úpravy provozu na pozemní komunikaci dle § 77 zákona č. 361/2000 Sb., zákon o provozu na pozemních komunikacích, ve znění pozdějších předpisů.

Odůvodnění:

Žádost o povolení zvláštního užívání pozemní komunikace je nutné podat, jelikož dle předložené projektové dokumentace dojde k umístění nového vedení inženýrských sítí a zásahu do tělesa pozemní komunikace. Stanovení přechodné úpravy silničního provozu nutno doložit, protože dojde k omezení silničního provozu při provádění stavebních prací.

3. zákon č. 254/2001 Sb., o vodách a o změně některých zákonů (vodní zákon), ve znění pozdějších předpisů

Městský úřad Český Těšín, odb. výstavby a životního prostředí, jako příslušný vodoprávní úřad dle § 104 odst. 2 písm. c) a § 106 zákona č. 254/2001 Sb., o vodách a o změně některých zákonů (vodní zákon), ve znění pozdějších předpisů **vydává závazné stanovisko dle § 104 odst. 9 vodního zákona k záměru: "CHODNÍK BILLA-UL. FRÝDECKÁ, v ČESKÉM TĚŠÍNĚ".**

Předmětem záměru je rekonstrukce nebo vybudování nových částí chodníků. Jedná se celkem o 9 zpevněných ploch tvořených zpravidla zámkovou dlažbou. Jde převážně o stávající zpevněné plochy. Vody budou vedeny stávajícím způsobem nebo budou zasakovány do okolních travnatých ploch. Celkově dojde jen k mírnému navýšení srážkových vod odvedených do kanalizace. Splaškové vody vznikat nebudou. **Vodoprávní úřad s realizací stavby souhlasí.**

Odůvodnění

Vodoprávní úřad vydává souhlasné stanovisko, protože tam, kde to je možné budou srážkové vody zasakovány na pozemku investora a ve zbylé části se jedná o stávající zpevněné plochy, kde není možné řešit zasakování. Dojde jen k malému navýšení srážkových vod odvedených do kanalizace, což považuje vodoprávní úřad za akceptovatelné. Záměr není v rozporu s § 23a vodního zákona, protože nepovede ke zhoršení stavu útvarů povrchových a podzemních vod a nebude mít za následek zhoršení jejich chemického a biologického stavu.

Poučení

Proti tomuto koordinovanému závaznému stanovisku nelze podat odvolání.

Podle § 4 odst. 9 stavebního zákona nezákonné závazné stanovisko dotčeného orgánu, vydané pro účely řízení podle tohoto zákona, lze zrušit nebo změnit správním orgánem nadřízeným dotčenému orgánu pouze v rámci odvolacího řízení proti rozhodnutí, které bylo závazným stanoviskem podmíněno, postupem podle § 149 odst. 4 správního řádu. Na postup nadřízeného správního orgánu se přiměřeně použijí ustanovení o přezkumném řízení podle § 94 a násl. správního řádu, včetně lhůt podle § 96, s tím, že lhůta jednoho roku se počítá ode dne vydání závazného stanoviska dotčeného orgánu.

Dále z hlediska ostatních chráněných veřejných zájmů Městský úřad Český Těšín vydává následující stanovisko:

1. zákon č. 20/1987 Sb., o státní památkové péči, ve znění pozdějších předpisů

Městský úřad Český Těšín, odbor výstavby a životního prostředí jako věcně a místně příslušný orgán veřejné správy v oblasti odpadového hospodářství v souladu s § 146 odst. 3 písm. b) a odst. 5 zákona č. 541/2020 Sb., o odpadech, ve znění pozdějších předpisů (dále jen „zákon o odpadech“), vydává pro Město Český Těšín, IČO: 00297437, náměstí ČSA 1/1, 737 01 Český Těšín, v zastoupení Ing. Dagmar Klajmonová, IČO: 02709350, Na Strážnici Dolní Lhota **ke změně dokončené stavby: „Chodník Billa-ul. Frýdecká, v Českém Těšíně“** toto v

MUCT/881/2022

Elektronický podpis - 10.2.2022
Certifikát autora podpisu :
Jméno : Ing. Jarmila Lysáková
Vydal : PostSignum Qualified C...
Platnost do : 29.6.2022 08:13:21-000 +02:00

Správní orgán s realizací předmětné stavby **souhlasí**.

Dle § 146 odst. 4 zákona o odpadech posuzuje správní orgán žádost z hlediska jejího souladu s povinnostmi vyplývajícími z tohoto zákona a prováděcích právních předpisů.

Správní orgán upozorňuje, že s veškerými vzniklými je nutno nakládat dle platné legislativy v odpadovém hospodářství, zejména dle platné hierarchie způsobů nakládání s odpady a povinnostmi původce odpadů, jak je uvedeno v §§ 3, 12, 13 a 15 zákona o odpadech.

Stavebník je dle zákona o odpadech, jako původce odpadu, povinen v případě stavebního a demoličního odpadu, který sám nezpracuje, mít jeho předání podle § 13 odst. 1 písm. e) zákona o odpadech v odpovídajícím množství zajištěno písemnou smlouvou před jeho vznikem. Stavebník v průběhu stavby má povinnost soustředit odpady utříděné podle jednotlivých druhů a kategorií a vést o tom evidenci.

Správní orgán dále upozorňuje, že dle § 15 odst. 2 písm. f) je původce odpadu povinen při odstraňování stavby, provádění stavby nebo údržbě stavby dodržet postup pro nakládání s vybouranými stavebními materiály určenými pro opětovné použití, vedlejšími produkty a stavebními a demoličními odpady tak, aby byla zajištěna nejvyšší možná míra jejich opětovného použití a recyklace.

2. zákon č. 541/2020 Sb., o odpadech, ve znění pozdějších předpisů

Městský úřad Český Těšín, odbor výstavby a životního prostředí jako věcně a místně příslušný orgán veřejné správy v oblasti odpadového hospodářství v souladu s § 146 odst. 3 písm. b) a odst. 5 zákona č. 541/2020 Sb., o odpadech, ve znění pozdějších předpisů (dále jen „zákon o odpadech“), vydává pro Město Český Těšín, IČO: 00297437, náměstí ČSA 1/1, 737 01 Český Těšín, v zastoupení Ing. Dagmar Klajmonová, IČO: 02709350, Na Strážnici 457, 747 66 Dolní Lhota **ke změně dokončené stavby: „Chodník Billa-ul. Frýdecká, v Českém Těšíně“** toto vyjádření.

Správní orgán s realizací předmětné stavby **souhlasí**.

Dle § 146 odst. 4 zákona o odpadech posuzuje správní orgán žádost z hlediska jejího souladu s povinnostmi vyplývajícími z tohoto zákona a prováděcích právních předpisů.

Správní orgán upozorňuje, že s veškerými vzniklými odpady je nutno nakládat dle platné legislativy v odpadovém hospodářství, zejména dle platné hierarchie způsobů nakládání s odpady a povinnostmi původce odpadů, jak je uvedeno v §§ 3, 12, 13 a 15 zákona o odpadech.

Stavebník je dle zákona o odpadech, jako původce odpadu, povinen v případě stavebního a demoličního odpadu, který sám nezpracuje, mít jeho předání podle § 13 odst. 1 písm. e) zákona o odpadech v odpovídajícím množství zajištěno písemnou smlouvou před jeho vznikem. Stavebník v průběhu stavby má povinnost soustředit odpady utříděné podle jednotlivých druhů a kategorií a vést o tom evidenci.

Správní orgán dále upozorňuje, že dle § 15 odst. 2 písm. f) je původce odpadu povinen při odstraňování stavby, provádění stavby nebo údržbě stavby dodržet postup pro nakládání s vybouranými stavebními materiály určenými pro opětovné použití, vedlejšími produkty a stavebními a demoličními odpady tak, aby byla zajištěna nejvyšší možná míra jejich opětovného použití a recyklace.

3. zákon č. 239/2000 Sb., o integrovaném záchranném systému a o změně některých zákonů, ve znění pozdějších předpisů

Zájmy ochrany obyvatelstva v působnosti orgánu obce – Městského úřadu Český Těšín nejsou dotčeny, protože předmětný stavební záměr nemá vliv na oblast ochrany obyvatelstva dle § 15 odst. 5 zákona č. 239/2000 Sb., o integrovaném záchranném systému a o změně některých zákonů, ve znění pozdějších předpisů.

4. zákon č. 114/1992 Sb., o ochraně přírody a krajiny, ve znění pozdějších předpisů

Městský úřad Český Těšín, odbor výstavby a životního prostředí, jako příslušný orgán ochrany přírody podle § 77 odst. 4 a § 65 zákona č. 114/1992 Sb., o ochraně přírody a krajiny, ve znění pozdějších předpisů (dále jen „zákon o ochraně přírody a krajiny“) dospěl po vyhodnocení předmětné stavby k závěru, že:

- realizace není podmíněna kácením zeleně se stanovenou charakteristikou rostoucí mimo les, povolení ke kácení stromů dle ust. § 8 odst. 1 zákona o ochraně přírody a krajiny.

- záměr nebude realizován ve významném krajinném prvku a registrovaném krajinném prvku a jeho realizací ani nemůže dojít k ovlivnění žádného významného krajinného prvku nebo registrovaného krajinného prvku, proto správní orgán nebude vydávat závazné stanovisko k zásahu do významného krajinného prvku dle § 4 odst. 2 zákona o ochraně přírody a krajiny.

5. zákon č. 449/2001 Sb., o myslivosti, ve znění pozdějších předpisů

Městský úřad Český Těšín, odbor výstavby a životního prostředí jako příslušný správní úřad podle § 57 odst. 4 a § 60 zákona č. 449/2001 Sb., o myslivosti a o změně a doplnění některých zákonů ve znění pozdějších předpisů (dále jen „zákon o myslivosti“) dospěl po vyhodnocení předmětného záměru k závěru, že jeho realizací nejsou dotčeny honební pozemky uvedené v § 2 zákona o myslivosti.

6. zákon č. 289/1995 Sb., o lesích a o změně a doplnění některých zákonů (lesní zákon), ve znění pozdějších předpisů

Městský úřad Český Těšín, odbor výstavby a životního prostředí jako věcně a místně příslušný úřad podle ustanovení § 47 odst. 1 písm. a) zákona č. 289/1995 Sb., o lesích a o změně a doplnění některých zákonů, ve znění pozdějších předpisů (dále jen „lesní zákon“) dospěl po vyhodnocení předmětného záměru k závěru, že jeho realizací nedojde k dotčení pozemků určených k plnění funkcí lesa ani k dotčení lesních pozemků ve vzdálenosti do 50 m od jejich okraje, proto správní orgán nebude vydávat závazné stanovisko dle ust. § 14 odst. 2 lesního zákona.

7. zákon č. 334/1992 Sb., o ochraně zemědělského půdního fondu, ve znění pozdějších předpisů

Městský úřad Český Těšín, odbor výstavby a životního prostředí, jako místně a věcně příslušný orgán ochrany zemědělského půdního fondu podle § 15 zákona č. 334/1992 Sb., o ochraně zemědělského půdního fondu, ve znění pozdějších předpisů, předloženou žádost posoudil a zjistil, že předloženým záměrem nebudou dotčeny zájmy chráněné podle zákona č. 334/1992 Sb.

8. zákon č. 201/2012 Sb., o ochraně ovzduší, ve znění pozdějších předpisů

Městský úřad Český Těšín, odbor výstavby a životního prostředí, jako místně a věcně příslušný orgán ochrany zemědělského půdního fondu podle § 15 zákona č. 334/1992 Sb., o ochraně zemědělského půdního fondu, ve znění pozdějších předpisů, předloženou žádost posoudil a zjistil, že předloženým záměrem nebudou dotčeny zájmy chráněné podle zákona č. 334/1992 Sb.

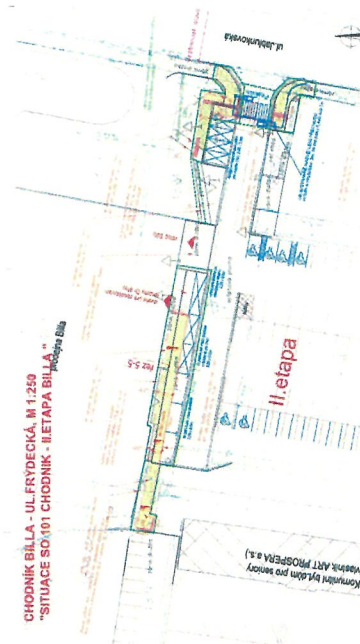
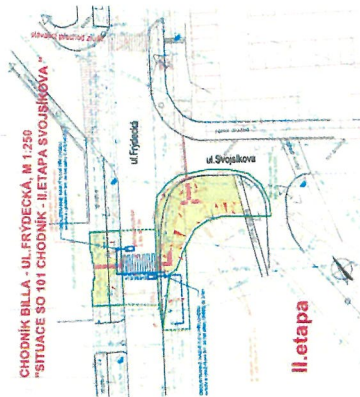
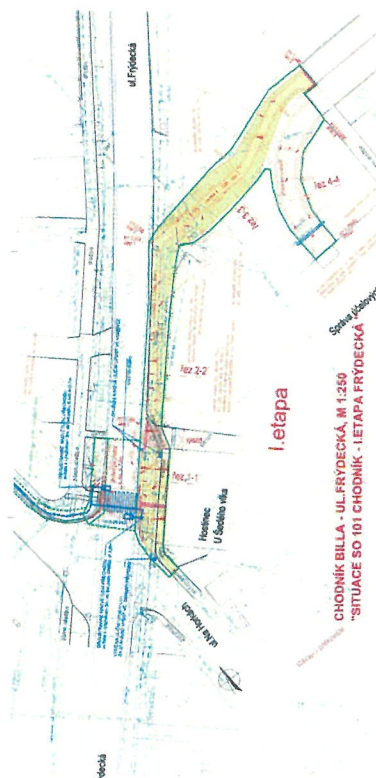
Ing. Jarmila Lyčková
vedoucí odboru
výstavby a životního prostředí

Přílohy

Situace

MUCT/881/2022

Elektronický podpis - 10.2.2022
Certifikát autora podpisu :
Jméno : Ing. Jarmila Lyčková
Vydal : PostSignum Qualified C...
Platnost do : 29.6.2022 08:13:21+000 +02:00

[illegible]



BILLA, spol. s r.o.

Modletice 67
251 01 Říčany u Prahy

telefon: +420 323 625 111
fax: +420 323 625 154
www.billa.cz

24. 3. 2022

Dobrý den,
souhlasíme s projektovou dokumentací pro společné územní a stavební řízení.
Chodník, Billa – ul. Frýdecká, Český Těšín

S pozdravem

Jaroslav Tichý

Vedoucí skupiny servis a údržba

BILLA spol. s r.o.

Modletice 67

251 01 Říčany u Prahy

Mobil: +420 601 388 711

E-Mail: j.tichy@billa.cz

Tichý Jaroslav

1.8.



HASIČSKÝ ZÁCHRANNÝ SBOR MORAVSKOSLEZSKÉHO KRAJE

Výškovická 40, 700 30 Ostrava-Zábřeh



Čj.: HSOS- 236-2/2022

Vyřizuje: Ing. Barbora Vžentková
Tel.: 950 711 125
E-mail: barbora.vzentkova@hzsmsk.cz

Karviná 21. 1. 2022

Počet stran: 2
Přílohy: -
PID: HZSTX00DSY10



Žadatel

Ing. Dagmar Klajmonová
Na Strážnici 457
747 66 Dolní Lhota

Stavebník

Město Český Těšín
Nám. ČSA 1/1
737 01 Český Těšín

Usnesení o odložení věci

Hasičský záchranný sbor Moravskoslezského kraje (dále také „HZS MSK“) jakožto správní orgán příslušný dle ustanovení § 7 odst. 4 písm. a) zákona č. 320/2015 Sb., o Hasičském záchranném sboru České republiky a o změně některých zákonů (zákon o hasičském záchranném sboru), ve znění pozdějších předpisů, a dle § 26 odst. 2 písm. b) zákona č. 133/1985 Sb., o požární ochraně, ve znění pozdějších předpisů (dále jen „zákon o požární ochraně“), k výkonu státního požárního dozoru rozhodl na základě § 40 odst. 1 zákona o požární ochraně, v souladu s § 43 odst. 1 písm. b) zákona č. 500/2004 Sb., správní řád, ve znění pozdějších předpisů (dále jen „správní řád“) takto:

Žádost ze dne 5. 1. 2022 o vydání závazného stanoviska ke stavbě „Chodník Billa - ul. Frýdecká, Český Těšín“

se odkládá, neboť je podáním, k jehož vyřízení není věcně příslušný žádný správní orgán.

Odůvodnění

Hasičskému záchrannému sboru Moravskoslezského kraje byla dne 5. 1. 2022 doručena žádost o vydání závazného stanoviska ke stavbě „Chodník Billa - ul. Frýdecká, Český Těšín“.

Dle předložené projektové dokumentace k uvedené stavbě se jedná o stavbu pozemních komunikací a zpevněných ploch, které neplní funkci přístupové komunikace nebo nástupní plochy pro požární techniku, které jsou považovány dle § 6 vyhlášky č. 460/2021 Sb., o kategorizaci staveb z hlediska požární bezpečnosti a ochrany obyvatelstva za stavbu kategorie 0, u níž se dle § 40 odst. 1 zákona o požární ochraně **státní požární dozor** v rozsahu podle § 31 odst. 1 písm. b) a c) **nevykonává**.

S ohledem na výše uvedené HZS MSK tímto usnesením dle § 43 odst. 1 písm. b) správního řádu věc odkládá, neboť k vyřízení předmětného podání není příslušný, stejně jako žádný jiný správní orgán.

Poučení

Proti tomuto usnesení se lze do 15 dnů ode dne doručení jeho písemného vyhotovení odvolat k Ministerstvu vnitra – generálnímu ředitelství Hasičského záchranného sboru České republiky, a to podáním učiněným u Hasičského záchranného sboru Moravskoslezského kraje, Výškovická 40, 700 30 Ostrava-Zábřeh nebo prostřednictvím datové schránky ID DS: spdaive.

Lhůta pro podání odvolání se počítá ode dne následujícího po doručení písemného vyhotovení usnesení, nejpozději však po uplynutí desátého dne ode dne, kdy bylo nedoručené a uložené usnesení připraveno k vyzvednutí či bylo dodáno do datové schránky.
Odvolání nemá odkladný účinek.

plk. Ing. Ivo Pieter
ředitel územního odboru Karviná

Doručenka datové zprávy

Předmět: usnesení
ID zprávy: 993271631
Typ zprávy: Veřejná datová zpráva
Stav zprávy: Doručená
Datum a čas doručení: 24.1.2022 v 21:01:22

Odesílatel: Hasičský záchranný sbor Moravskoslezského kraje, Výškovická 2995/40,
70030 Ostrava, CZ
ID schránky: spdaive
Typ schránky: Orgán veřejné moci
Odesílající osoba: Pověřená osoba

Adresát: Dagmar Klajmonová - Ing. Dagmar Klajmonová, Na Strážnici 457, 74766
Dolní Lhota, CZ
ID schránky: ygbmtcu
Typ schránky: Podnikající fyzická osoba

Zmocnění: Nežadáno
Naše čís. jednací: HSOS- 236-2/2022
Naše spisová zn.: HSOS - 236/2022
Vaše čís. jednací: Nežadáno
Vaše spisová zn.: Nežadáno
K rukám: Nežadáno
Do vlastních rukou: Ne
Zakázáno doručení fikcí: Ne

Události zprávy:

24.1.2022 v 12:05:04 EV0: Datová zpráva byla podána.
24.1.2022 v 12:05:04 EV5: Datová zpráva byla dodána do datové schránky příjemce. Je-li příjemcem datové zprávy orgán veřejné moci vystupující v postavení orgánu veřejné moci, byla datová zpráva tímto okamžikem doručena.
24.1.2022 v 21:01:22 EV11: Přihlásila se oprávněná osoba ve smyslu § 8, odst. 1 až 4 zákona č. 300/2008 Sb., v platném znění. Datová zpráva je nyní doručena. Případné dřívější datum doručení fikcí nebo doručení dodáním do schránky orgánu veřejné moci není dotčeno.

POLICIE ČESKÉ REPUBLIKY
Krajské ředitelství policie Moravskoslezského kraje
Územní odbor Karviná
Dopravní inspektorát

Č.j: KRPT-55762-1/ČJ-2017-070306

Karviná 13. ledna 2022

Počet listů: 1
Přílohy: 3/3

Ing. Dagmar Klajmonová
Na Strážnici 457
747 66 Dolní Lhota

Stanovisko k projektové dokumentaci pro územní řízení a stavební povolení

Policie České republiky, Krajské ředitelství policie Moravskoslezského kraje, územní odbor Karviná, dopravní inspektorát, jako dotčený orgán příslušný k uplatnění stanoviska k zajištění bezpečnosti a plynulosti provozu na pozemní komunikaci, po předložení žádosti ve věci:

„Chodník Billa – ul. Frýdecká v Českém Těšíně“

n e m á n á m í t e k

- k vydání souhlasu pro územní řízení dle § 16 zák. č. 13/1997 Sb.
- k vydání stavebního povolení dle § 16 zák. č. 13/1997 Sb.

Pzn.: Žádost o stanovení přechodné a místní úpravy provozu na pozemních komunikacích bude řešena samostatně a jednotlivé návrhy dopravního značení budou před realizací stavby předloženy k vyjádření PČR DI Karviná.

Varovný pás je dle vyhl. č. 398/2009 Sb., o obecných technických požadavcích zabezpečujících bezbariérové užívání staveb, nutný ve všech místech s rozdílem menším než 8 cm mezi chodníkovou a pojížděnou plochou (vstup do vozovky). **Doporučujeme** však celou projektovou dokumentaci konzultovat s odbornou organizací (Sons apod.).

21. 1. 2022
por. PhDr. Martin Dyszkiewicz
OEC: 308308

Zpracoval: por. PhDr. Martin DYSZKIEWICZ
komisár

npor. Mgr. Daniel SEKANINA
vedoucí DI

[illegible]

STAVAJÍCÍ SITE

2008 RELEASE UNDER E.O. 14176

9

735 06 KARVINA - NOVE MESTO

[illegible]



Vyjádření ke stavbě z hlediska existence zařízení správce a stanovení podmínek pro výstavbu a ochranu zařízení ve správě společnosti ELTODO OSVĚTLENÍ, s.r.o.

Číslo žádosti/vyjádření: VPD_2022_114

Důvod vydání vyjádření (stupeň PD): Dokumentace pro spojené územní a stavební řízení

Žadatel: Ing. Dagmar Klajmonová IČ: 2709350
Na Strážnici 457, 74766 Dolní Lhota
tel.: +420605248614 email: klajmonova.dagmar@seznam.cz

Stavebník: Město Český Těšín IČ: 297437
náměstí ČSA 1/1, 73701 Český Těšín
tel.: +420731122628 email: klimsova@tesin.cz

Název akce: „Chodník Billa – ul. Frýdecká, Český Těšín“

Zájmové území:

Karviná, Český Těšín
Kat. území/číslo parcely: 623164 - Český Těšín / 1814/4

Žadatel výše uvedenou žádostí a předloženou autorizovanou projektovou dokumentací přesně vymezil zájmové území a zároveň stanovil důvod pro vydání Vyjádření ke stavbě z hlediska existence zařízení správce a stanovení podmínek pro výstavbu a ochranu zařízení ve správě společnosti ELTODO OSVĚTLENÍ, s.r.o.

Na základě žádosti vydává společnost ELTODO OSVĚTLENÍ, s.r.o. následující vyjádření:

Souhlasíme se stavbou dle předložené dokumentace.

Vzhledem k výše uvedené skutečnosti je stavebník nebo jím pověřená osoba povinen řídit se konkrétními podmínkami uvedenými v tomto vyjádření a Všeobecnými podmínkami pro výstavbu a ochranu zařízení ve správě ELTODO OSVĚTLENÍ, s.r.o., které jsou nedílnou součástí tohoto vyjádření.

Platnost tohoto vyjádření je **1 rok** od data vydání.

Vyjádření je platné pouze pro vyznačené zájmové území akce a pouze pro uvedený důvod vyjádření. Změnou rozsahu zájmového území či důvodu toto vyjádření pozbývá platnosti. Vyjádření pozbývá platnosti v případě porušení podmínek stanovených tímto vyjádřením.

ELTODO OSVĚTLENÍ, s.r.o.
Novodvorská 1010/14, 142 01 Praha 4
Tel.: +420 261 341 111, Fax: +261344205, www.eltodo.cz

Zapsáno v obchodním rejstříku vedeném Městským soudem v Praze, oddíl C, vložka 66926, den zápisu 31. 3. 1999
IČ: 25 75 10 18, DIČ: CZ 25 75 10 18
Bankovní spojení: ČSOB, Radlická 333/150, 150 57 Praha 5, č. účtu: CZK 117436043/0300

Při výstavbě VO a SO použijte typové výrobky uvedené v příloze č.1.- konstrukční prvky a další podmínky.

Společnost ELTODO OSVĚTLENÍ, s.r.o. prohlašuje, že žadateli byly pro jím určené a vyznačené zájmové území poskytnuty veškeré dostupné informace o zařízení správce.

Žadateli převzetím tohoto Vyjádření vzniká povinnost poskytnuté informace a data užít pouze k účelu, pro který mu byla tato poskytnuta. Žadatel není oprávněn poskytnuté informace a data rozmnožovat, rozšiřovat, pronajímat, půjčovat ani jinak užívat bez souhlasu společnosti ELTODO OSVĚTLENÍ, s.r.o. V případě porušení těchto povinností vznikne žadateli odpovědnost vyplývající z platných právních předpisů, zejména předpisů práva autorského.

Při změnách v průběhu stavby je kontaktní osobou za stranu správce: Smrček František, Ing. SmrcekF@eltodo.cz

Přílohami vyjádření jsou:

- Příloha č.1 – konstrukční prvky a další podmínky
- Všeobecné podmínky pro výstavbu a ochranu zařízení ve správě společnosti ELTODO OSVĚTLENÍ, s.r.o.
- Situace stavby opatřená razítkem společnosti ELTODO OSVĚTLENÍ, s.r.o.

Za společnost ELTODO OSVĚTLENÍ, s.r.o. vyjádření vydal dne: 24.01.2022

Jméno: Juračka Vlastimil JurackaV@eltodo.cz

ELTODO OSVĚTLENÍ, s.r.o.

Novodvorská 1010/14

142 01 Praha 4

IČ: 25751018

DIČ: CZ25751018



Kamila Procházková

manažer úseku Správa a servis

ELTODO OSVĚTLENÍ, s.r.o.

Novodvorská 1010/14, 142 01 Praha 4

Tel.: +420 261 341 111, Fax: +261344205, www.eltodo.cz

Zapsáno v obchodním rejstříku vedeném Městským soudem v Praze, oddíl C, vložka 66926, den zápisu 31. 3. 1999

IČ: 25 75 10 18, DIČ: CZ 25 75 10 18

Bankovní spojení: ČSOB, Radlická 333/150, 150 57 Praha 5, č. účtu: CZK 117436043/0300

Příloha č. 1 – Konstrukční prvky a další podmínky

Na základě žádosti vydává společnost ELTODO-CITELUM, s.r.o. následující vyjádření:

Výstavba VO – Dojde ke střetu

se zařízením ve správě společnosti ELTODO-CITELUM, s.r.o. Ve vymezeném území výstavby VO se nachází zařízení ve správě ELTODO-CITELUM, s.r.o.

Platnost tohoto vyjádření je **1 rok** od data vydání.

Vyjádření je platné pouze pro vyznačené zájmové území akce a pouze pro uvedený důvod vyjádření. Změnou rozsahu zájmového území či důvodu toto vyjádření pozbývá platnosti. Vyjádření pozbývá platnosti v případě porušení podmínek stanovených tímto vyjádřením.

Návrh a řešení zařízení pro VO podmiňujeme těmito zásadami:

- 1) V předstihu 10ti pracovních dnů před započatím prací kontaktujte správce VO (tel. 724 375 119, nebo Nenzal@eltodo.cz) s požadavkem vytyčení trasy kabelů VO.
- 2) Po skončení stavby označit nové zařízení štítky dle požadavku správce VO.
- 3) Po dokončení stavby dodat správci VO revizi, projekt skutečného provedení s geodetickým zaměřením v papírové i digitální formě.
- 4)) V rámci budoucího předávacího řízení přizvat správce VO.

Okrskový technik: Vlastimil Juračka 606 769 652

Všeobecné podmínky pro výstavbu a ochranu zařízení ve správě společnosti ELTODO OSVĚTLENÍ, s.r.o., Osvětlení Týnec, k.s. a Osvětlení a energetické systémy a.s.

I. Obecná ustanovení

1. Stavebník* je povinen při provádění jakýchkoliv činností, zejména stavebních nebo jiných prací, při odstraňování havárií a projektování staveb, řídit se platnými právními předpisy, technickými a odbornými normami (včetně doporučených), správnou praxí v oboru stavebnictví a technologickými postupy a učinit veškerá opatření nezbytná k tomu, aby nedošlo k poškození nebo ohrožení zařízení ve správě společnosti **ELTODO OSVĚTLENÍ, s.r.o.**, Praha 4, Novodvorská 1010/14, PSČ 14200, IČO: 25751018, **Osvětlení Týnec, k.s.**, Týnec nad Sázavou, K Náklí 404, okres Benešov, PSČ 25741, IČO: 26140781, a **Osvětlení a energetické systémy a.s.**, Praha 4, Novodvorská 1010/14, PSČ 14200, IČO: 25088092, (dále též jen „společnosti **ELTODO VO**“ nebo „**ELTODO VO**“ nebo „**správce**“).
2. Při jakékoliv činnosti v blízkosti zařízení správce je stavebník* povinen respektovat ochranné pásmo zařízení, aby nedošlo k jeho poškození nebo zamezení přístupu. Při jakékoliv činnosti ve vzdálenosti menší než 1 m od zařízení krajního vedení vyznačené trasy podzemního vedení sítí VO nesmí používat strojní mechanismy či nevhodné nářadí.
3. V případě porušení „Všeobecných podmínek pro výstavbu a ochranu zařízení“ je stavebník* povinen nahradit příslušné společnosti VO veškeré náklady a škody, které společnosti ELTODO VO vzniknou porušením těchto povinností stavebníka*.
4. Vyjádření k projektové dokumentaci je platné 1 rok od data vydání. Prodloužení platnosti je možné pouze po předložení originálu vyjádření, které pozbylo platnosti, včetně výkresové dokumentace opatřené razítkem společnosti ELTODO VO, ve kterém je uvedeno číslo původního vyjádření.

II. Povinnosti stavebníka*

1. Navržené zařízení musí být v souladu s platnými ČSN, EN a Směrnicí ELT O 07.05. Způsob provedení nově budovaného nebo stavbou dotčeného zařízení (veřejné osvětlení dále jen „VO“, slavnostní osvětlení dále jen „SO“, světelné signalizační zařízení dále jen „SSZ“ apod.) musí být předložen správcí k odsouhlasení v každém stupni projektové dokumentace. Příkon elektrické energie pro navrhované zařízení, které bude připojeno na stávající síť správce, zajistí stavebník* u dodavatele z distribučního rozvodu NN. Návrh musí být předem projednán se správcem včetně povolení zvýšení příkonu. Do projektové dokumentace musí být zahrnuto veškeré elektrické zařízení, které je na rozvod veřejného osvětlení připojeno.
2. Stožáry musí být uzemněny v celé trase zemnicím drátem FeZn o průměru 10 mm. V místech vjezdů budou kabely uloženy do obetonovaných chrániček (konce zapěněny) s krytím podle ČSN 73 6005.
3. Rozmístění stromů a keřů musí být mimo kabelovou trasu, kmeny stromů musí být min. 5 m od stožárů VO. Po jejich vzrůstu nesmí dojít k zastínění svítidel a musí být dodrženo osvětlení komunikací podle ČSN EN 13201-2. Rovněž je nutné dodržet manipulační prostor kolem zapínacích a světelných míst 1m.
4. Zapínací místo musí být uzamčeno zámkem typu FAB. Případnou výměnu hlavního jističe u stávajícího zapínacího místa zajistí a včetně poplatků uhradí stavebník* stavby.

5. Stožáry typu OSV musí být ve spodní části opatřeny vnitřním a vnějším ochranným nátěrem Renolak ALN. Zámky dvířek musí být opatřeny zapuštěným mosazným šroubem M8 a s hlavou upravenou podle ČSN 35 9754 (velké „D“).
6. U ohraněných sadových stožárů používejte stožáry s ochrannou manžetou, kabely do max. průřezu 16 mm², u silničních stožárů do max. průřezu 25 mm². U paticových stožárů opatřených rovněž ochrannou manžetou lze osadit pouze litinové dvou dvířkové patice S, P 1 a P 2.
7. Na schodech lze postavit stožáry pouze o max. výšce 4 m, v místech se ztíženým přístupem mechanizace, zejména na pěších cestách o max. výšce 5 m.
8. Sadové nebo samostatné chodníky pro pěší musí být široké alespoň 2,2 m nebo rozšířené o zatravněné tvárnice a stožár uprostřed kruhové křižovatky musí mít vybudován zpevněný příjezd o šířce min. 3 m pro přístup mechanizace.
9. Všechna svítidla musí být označena rozlišovacími samolepkami. V případě změny nivelety komunikace nebo prostorového posunu chodníku zajistí stavebník* vlastním nákladem úpravu osazení stožárů, patic, el. výzbroje a uložení kabelů podle EN ČSN a ELT O 07.05. Nové kabely musí být položeny vcelku bez spojování. Budou-li místo drátů použita lana, musí být vodiče ukončeny nalisováním trubiček nebo sletováním.
10. Demontáž a montáž veřejných hodin je nutné projednat samostatně se správcem.
11. Připojení nového zařízení na stávající rozvody ve správě ELTODO VO (případně odpojení provozovaného zařízení) provede stavebník* za dozoru správce.
12. Demontáž zařízení městského/obecního rozhlasu je stavebník* povinen projednat s příslušným MÚ/OÚ, demontáž světelného signalizačního zařízení a dopravních značek a demontáž reklamních tabulí a směrovek se správcem daného zařízení.
13. Zahájení činností, spolu s pozváním na předání staveniště, které budou zasahovat do zařízení správce je stavebník* povinen oznámit správci písemně předem, buď na kontaktní e-mailovou adresu uvedenou ve vyjádření, případně na e-mailovou adresu osvetleni@eltodo.cz, a to tak, aby správci došla zpráva nejméně 5 dní před zahájením prací. Součástí zprávy musí být číslo vyjádření, k němuž se tyto podmínky vztahují.
14. V případě, že dochází ke křížení nebo souběhu výkopů s kabely zařízení správce, je stavebník* povinen před zahájením zemních prací zajistit u správce na svůj náklad vytyčení kabelové části dotčeného zařízení, nejméně 5 dní předem. S vytyčenou trasou prokazatelně seznámí všechny osoby, které budou nebo by mohly činnosti provádět.
15. Stavebník* je povinen v blízkosti stavby a v místech vjezdů na staveniště zajistit odpovídající ochranu stávajících kabelů před poškozením vozidly nebo jinou mechanizací.

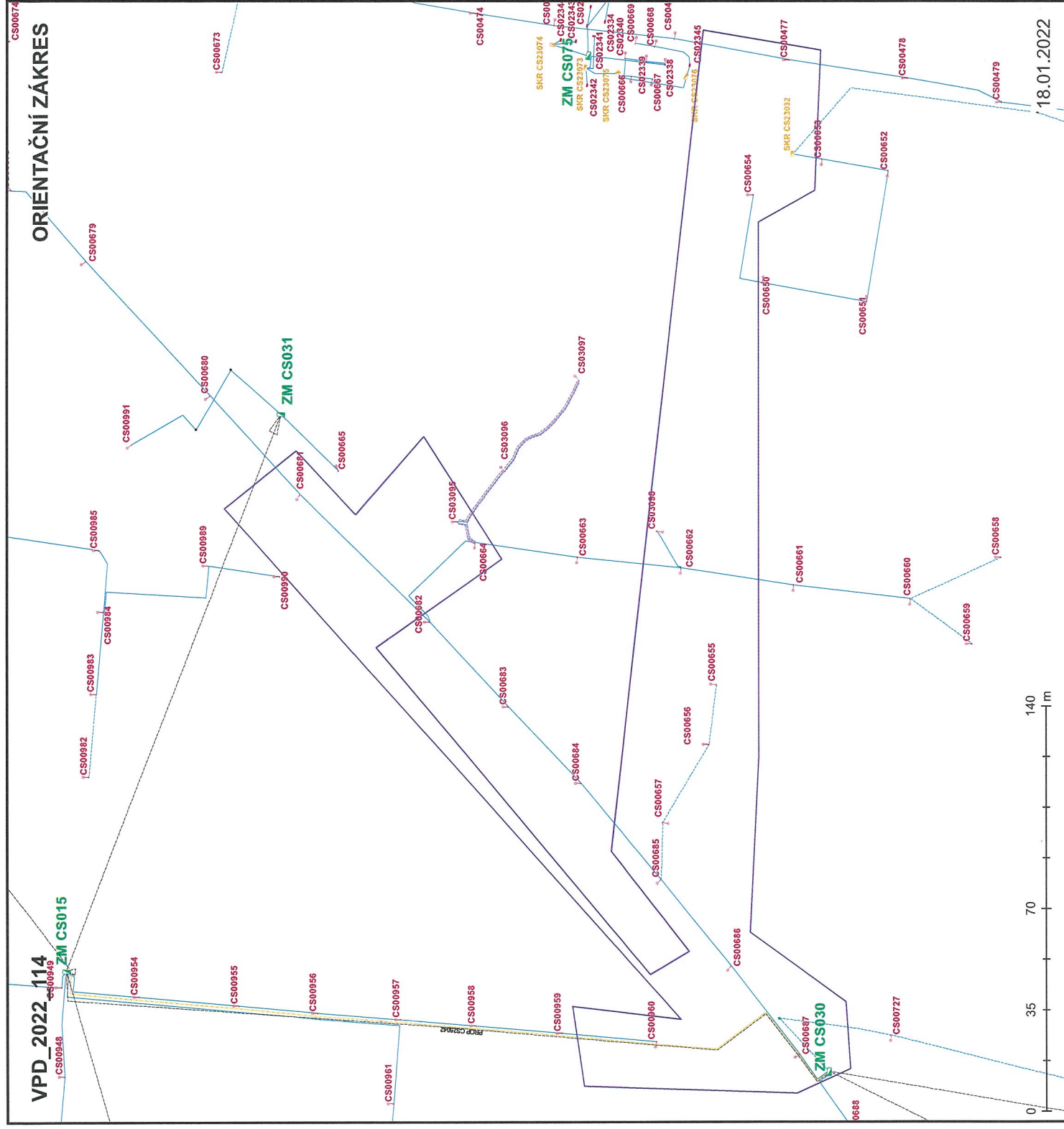
16. Veškeré zásahy stavebníka do zařízení správce (VO, SO, SSZ atd.) včetně přeložek, nových staveb a demontáží musí být se správcem předem projednány a odsouhlaseny. Tyto práce budou hrazeny stavebníkem* stavby, a to v rozsahu vzájemně odsouhlaseného protokolu. Veškeré nezbytné zásahy týkající se reklamních nosičů a jiného příslušenství zařízení je stavebník* povinen oznámit správci.
17. V případě demontáže zařízení nebo jeho části včetně reklamních nosičů nebo jiného příslušenství je stavebník* povinen demontované zařízení odevzdat na místo určené správcem, pokud nebude dohodnuto jinak. Stožáry nesmí být uřezány, ale vytaženy a očištěny od základů a evidenční štítky musí být předány správci. Betonové a dřevěné stožáry odveze stavebník*, případně dodavatel stavby přímo na skládku k likvidaci.
18. V případě předčasné demontáže (VO, SSZ, atd.) je stavebník* povinen zajistit a provozovat náhradní zařízení, jehož stupeň a intenzita bude odpovídat třídě komunikace.
19. Po dobu provádění stavební činnosti musí být zařízení správce přístupné a ovladatelné 24 hodin denně tak, aby nebyla omezena povinnost správce zařízení zajistit funkčnost zařízení.
20. Při stavbě je stavebník* povinen respektovat ČSN 73 6005 „Prostorové uspořádání sítí technického vybavení.“
21. Dojde-li k poškození nebo jinému zásahu do zařízení správce, je stavebník* povinen tuto skutečnost oznámit neprodleně na bezplatnou linku - Centrální dispečink ELTODO – tel. Číslo 800101109 s nepřetržitou pohotovostní službou, případně na e-mailovou adresu skody@eltodo.cz. Tato povinnost se týká i poškození reklamních nosičů nebo jiného příslušenství zařízení.
22. Po ukončení stavebních prací vyzve a předá stavebník* funkční zařízení protokolárně správci. Výzva k předání je totožná s postupem uvedeným v čl. II. odst. 13. Správce se zavazuje funkční zařízení se všemi potřebnými doklady přijmout.
23. V průběhu stavby je stavebník* povinen vyzvat správce ke kontrole uložení kabelové trasy vedení (VO, SO, SSZ apod.) před zásypem, a to v místech, kde došlo ze strany stavebníka* k odkrytí nebo výstavbě nové kabelové trasy. Písemnou výzvu učiní stavebník* tak, aby tuto správce obdržel minimálně 5 dní předem. Pokud se správce nedostaví ke kontrole ve lhůtě 2 dnů od oznámeného termínu, pak platí, že správce souhlasí se zásypem kabelové trasy. Výzvu je nutno zaslat na kontaktní e-mailovou adresu uvedenou ve vyjádření, případně na adresu osvetleni@eltodo.cz.
24. V případě zakrytí trasy bez souhlasu správce je stavebník* povinen odkrýt kabel za účelem kontroly na své náklady v místech určených správcem.
25. Při provádění zemních prací v blízkosti kabelového vedení správce je stavebník* povinen postupovat tak, aby nedošlo ke změně hloubky uložení nebo prostorového uspořádání. Odkryté kabelové vedení správce je stavebník* povinen zabezpečit proti prověšení, poškození a odcizení.
26. Stavebník* není oprávněn trasu kabelového vedení správce přejíždět vozidly nebo stavební mechanizací, a to až do doby, než kabelové vedení správce řádně zabezpečí proti mechanickému poškození. Stavebník* je povinen projednat se správcem způsob mechanické ochrany trasy kabelového vedení. Při přepravě vysokého nákladu nebo mechanizace pod trasou nadzemního vrchního vedení je stavebník* povinen respektovat výšku nad zemí.

27. Stavebník* je povinen obrátit se na správce v průběhu stavby, a to ve všech případech, kdy by i nad rámec těchto Všeobecných podmínek pro výstavbu a ochranu zařízení ve správě společnosti ELTODO VO mohlo dojít ke střetu stavby se zařízením správce.

III. Oprávnění správce (sankce)

1. Společnosti ELTODO VO vykonávající funkci správce zařízení jsou oprávněné požadovat od stavebníka* zaplacení níže uvedených sankcí – smluvních pokut za nedodržení podmínek stanovených tímto vyjádřením.
2. Za porušení povinnosti stavebníka oznámit zahájení stavební činnosti dle ustanovení článku II. odst. 13. – 1.000,- Kč.
3. Za porušení povinnosti stavebníka nechat si vytyčit dotčené zařízení dle ustanovení článku II. odst. 14. – 5.000,- Kč.
4. Za porušení povinnosti stavebníka neprovádět výkopové činnosti v ochranném pásmu kabelu strojní mechanizací a nevhodným nářadím dle ustanovení článku I. odst. 2. s následkem poškození zařízení veřejného osvětlení – 10.000,- Kč za každý případ porušení.
5. Za porušení povinnosti stavebníka předat zpět demontované zařízení správci dle ustanovení článku II. odst. 17. – 500,- Kč za každý i započatý den prodlení.
6. Za neoznámení škody na zařízení správce dle ustanovení článku II. odst. 21. – 500,- Kč za každou i započatou hodinu prodlení s oznámením od zjištění poškození.
7. Za porušení povinnosti stavebníka umožnit přístup k zařízení dle ustanovení článku II. odst. 19. – za každý i započatý den prodlení 10.000,- Kč.
8. Za porušení povinnosti stavebníka zajistit ochranu kabelů před poškozením vozidly nebo jinou mechanizací dle ustanovení článku II. odst. 26. – 10.000,- Kč za každý případ porušení.
9. Zaplacením smluvní pokuty není dotčeno právo příslušné společnosti ELTODO VO **požadovat od stavebníka* náhradu škody v plné výši**. Smluvní pokuta se na náhradu škody nezapočítává. Použití § 2050 občanského zákoníku se dohodou stran výslovně vylučuje.

* nebo pověřená třetí osoba



 Žádost o vyjádření k projektové dokumentaci

veřejné osvětlení - stožárové

veřejné osvětlení - zářivkové

zapínací místo

ovládací kabel

nástřesák

pomocný stožár

dělicí skříň

chránička

kabelové vedení - veřejné osv., zemní

kabelové vedení - veřejné osv., vrchní

propojovací kabel - zemní



Váš dopis zn.:

Ze dne: 4. 1. 2022

Naše zn.: POD/150/2022/923/2/831.07

Vyřizuje: Mgr. Ondřej Burel

Tel.: 596 657 271

E-mail: burel@pod.cz

Datum: 20. 1. 2022

Ing. Dagmar Klajmonová

Na Strážnici 457

Dolní Lhota

747 66



POD000288948

Chodník Billa – ul. Frýdecká v Českém Těšíně – stanovisko správce povodí pro společné územní a stavební řízení

Dne 4. 1. 2022 jsme zaevidovali datovou zprávu s Vaší žádostí týkající se výstavby chodníku u obchodu Billa v Českém Těšíně, území je vymezeno ulicemi Frýdecká a Jablunkovská. Uvedená lokalita se nachází ve vzdálenosti 490 a více metrů od levého břehu řeky Olše v říčním km 38,0 podle technicko-provozní evidence státního podniku Povodí Odry. Jsme správcem Olše.

Účelem uvedené stavby je zvýšení bezpečnosti a plynulosti dopravy. Záměr tvoří tyto stavební objekty:

SO 101 Chodníky – budou zhotoveny dva osvětlené přechody pro chodce v ul. Frýdecká a jedno místo pro přecházení v ul. Jablunkovská. Na stávajících chodnících budou provedeny nezbytné bezbariérové úpravy, vymění se také konstrukce chodníků. Jejich směrové a výškové vedení zůstane zachováno.

SO 102 Příjezdová komunikace – bude provedena údržba komunikace pro údržbu sportovního zařízení. V současné době je povrch komunikace nezpevněn, nově zde bude navržena dlážděná komunikace.

SO 451 Nasvětlení přechodů pro chodce – v rámci stavebního objektu se předpokládá nasvětlení přechodů pro chodce na křižovatkách v ul. Frýdecká. U přechodů budou osazeny nové stožáry s LED svítidly.

Uvedená lokalita se nachází mimo záplavové území Olše stanovené dle § 66 Zákona o vodách č. 254/2001 Sb. Krajským úřadem Moravskoslezského kraje dne 21. 7. 2014, č. j. MSK 71310/2014. Z hlediska odtokových poměrů k uvedenému záměru nemáme námítky.

Stavba je navržena v povodí vodního útvaru HOD_0790 „Olše od toku Ropičanka po odbočení státní hranice“. Ekologický potenciál tohoto útvaru byl vyhodnocen jako střední. U vodního útvaru se předpokládá nedosažení dobrého chemického stavu. Celkový stav tohoto útvaru byl vyhodnocen jako nevyhovující.

Správce povodí posoudil vliv záměru „Chodník Billa – ul. Frýdecká v Českém Těšíně“ na stav a potenciál útvarů povrchových vod a na stav útvarů podzemních vod podle „Metodického pokynu k posouzení možnosti vlivu záměru na stav dotčených vodních útvarů, MZe a MŽP, 02/2018“.

Z hlediska zájmů daných platným Národním plánem povodí Odry a Plánem dílčího povodí Horní Odry (ustanovení § 24 až § 26 vodního zákona) je uvedený záměr možný, protože lze předpokládat, že záměrem nedojde ke zhoršení chemického stavu a ekologického potenciálu dotčených útvarů povrchových vod a chemického stavu a kvantitativního stavu útvarů podzemních vod, a že nebude znemožněno dosažení jejich dobrého potenciálu.

Toto hodnocení vychází z posouzení souladu daného záměru s výše uvedenými platnými dokumenty.

Záměr je v souladu s Plánem pro zvládání povodňových rizik v povodí Odry.

Platnost tohoto stanoviska je dva roky od data vydání.

Povodí Odry
státní podnik
701 26 Ostrava - Vítkovice 42
IČ: 706 6001 DIČ: CZ 706 6001

Ing. Lukáš P a v l a s
vedoucí odboru
vodohospodářských koncepcí a informací

Paulas

Krajská hygienická stanice Moravskoslezského kraje se sídlem v Ostravě

NA BĚLIDLE 7, 702 00 OSTRAVA

VÁŠ DOPIS ZN.:

ZE DNE: 4.1. 2022

SPIS. ZNAČKA: S-KHSMS 2193/2022/KA/HOK

ČÍSLO JEDNACÍ: KHSMS 2193/2022/KA/HOK

VYŘIZUJE: M. Peterková

TEL.: 596 397 264

E-MAIL: michaela.peterkova@khsova.cz

DATUM: 14.1. 2022

Ing. Dagmar Klajmonová
Na Strážnici 457
747 66 Dolní Lhota

Nedotčený správní úřad

Krajská hygienická stanice Moravskoslezského kraje se sídlem v Ostravě jako orgán ochrany veřejného zdraví posoudila podání investora, Město Český Těšín, Náměstí ČSA 1/1, 737 01 Český Těšín, IČ 00297437, ze dne 4.1. 2022, o stanovisko k projektové dokumentaci pro společné územní a stavební řízení stavby „Chodník Billa – ul. Frýdecká v Českém Těšíně“, z hlediska zájmů jím chráněných ve smyslu § 77 zákona č. 258/2000 Sb., o ochraně veřejného zdraví a o změně některých zákonů, ve znění pozdějších předpisů (dále jen „zákon č. 258/2000 Sb.“).

Předmětem projektové dokumentace je vybudování nového chodníku v úseku na spojnici ulice Jablunkovská I/11 (kolem prodejny Billa) k ulici Frýdecká silnice II/648 v Českém Těšíně. Součástí stavby je umístění dvou přechodů pro chodce přes silnici II/648 (ul. Frýdecká) a jedno místo pro přecházení přes místní komunikaci Svojsíkova, včetně jejich nasvětlení, úpravy odvodnění před restaurací, a návrh zpevnění příjezdové komunikace ke sportovnímu areálu. Dále bude upraven přechod u napojení parkoviště Billy, na stávajících chodnících budou provedeny v nutném rozsahu bezbariérové úpravy a nová konstrukce chodníku.

Po posouzení z hlediska požadavků ochrany veřejného zdraví dospěl orgán ochrany veřejného zdraví k závěru, že v uvedené věci **nejsou dotčeny zájmy jím chráněné**, a proto neplní úkoly dotčeného orgánu podle § 82 odst. 2 písm. i) zákona č. 258/2000 Sb. a v řízení podle § 149 zákona č. 500/2004 Sb., správní řád, ve znění pozdějších předpisů, **n e v y d á v á** závazné stanovisko.

MUDr. Pavla Urbánková, v.r.
vedoucí oddělení hygieny obecné a komunální
Krajské hygienické stanice Moravskoslezského kraje
se sídlem v Ostravě

Rozdělovník:

1x adresát, vypraveno DS, počet listů 1

1x KHS, odd. HOK, počet listů 1

IČ: 71009167
ID datové schránky: w8pai4f
web: www.khsova.cz

Úřední hodiny:
pondělí, středa 8:00 – 17:00

Doručenka datové zprávy

Předmět: nedotčený úřad - ÚŘ,SŘ: "Chodník Billa-ul.Frýdecká, Český Těšín"
ID zprávy: 988793723
Typ zprávy: Veřejná datová zpráva
Stav zprávy: Doručená
Datum a čas doručení: 15.1.2022 v 13:31:02

Odesílatel: Krajská hygienická stanice Moravskoslezského kraje se sídlem v Ostravě,
Na Bělidle 724/7, 70200 Ostrava, CZ
ID schránky: w8pai4f
Typ schránky: Orgán veřejné moci
Odesílající osoba: Pověřená osoba

Adresát: Dagmar Klajmonová - Ing. Dagmar Klajmonová, Na Strážnici 457, 74766
Dolní Lhota, CZ
ID schránky: ygblmtcu
Typ schránky: Podnikající fyzická osoba

Zmocnění: Nežadáno
Naše čís. jednací: KHSMS 02193/2022
Naše spisová zn.: S-KHSMS 02193/2022/2
Vaše čís. jednací: Nežadáno
Vaše spisová zn.: Nežadáno
K rukám: Nežadáno
Do vlastních rukou: Ne
Zakázáno doručení fikcí: Ne

Události zprávy:

14.1.2022 v 10:48:21 EV0: Datová zpráva byla podána.
14.1.2022 v 10:48:21 EV5: Datová zpráva byla dodána do datové schránky příjemce. Je-li příjemcem datové zprávy orgán veřejné moci vystupující v postavení orgánu veřejné moci, byla datová zpráva tímto okamžikem doručena.
15.1.2022 v 13:31:02 EV11: Přihlásila se oprávněná osoba ve smyslu § 8, odst. 1 až 4 zákona č. 300/2008 Sb., v platném znění. Datová zpráva je nyní doručena. Případné dřívější datum doručení fikcí nebo doručení dodáním do schránky orgánu veřejné moci není dotčeno.

NIPI BEZBARIÉROVÉ PROSTŘEDÍ, o.p.s.

Havlíčkova 4481/44, 586 01 Jihlava

IČ 27163059, DIČ CZ27163059, www.nipi.cz, nipi@nipi.cz, banka 2400856296/2010

Zřizovatel obecně prospěšné společnosti: Národní institut pro integraci osob s omezenou schopností pohybu a orientace České republiky, o.s.

Ing. Dagmar Klajmonová

Na Strážnici 457
747 66 Dolní LhotaVaše žádost ze dne, značka:
04.01.2022Naše značka:
058220005
(FM10/Š5/21)Vyřizuje:
Ing. Jan Šebelíkdne:
10.01.2022**Věc: Chodník BILLA - ul. Frýdecká v Českém Těšíně****Stanovisko k projektové dokumentaci pro stavební povolení.**

Na Vaše vyžádání jsme posoudili uvedenou stavbu z hlediska Stavebního zákona z.č. 183/2006 Sb., ve znění komplexní novely z. č. 350/2012 Sb., prováděcích vyhlášek a zejména vyhlášky č. 398/2009 Sb., o obecných technických požadavcích zabezpečujících bezbariérové užívání staveb.

Místo stavby: Český Těšín, Frýdecká, Jablunkovská a Svojsíkova ul., prostor u zimního stadionu a obchodu BILLA
Stavebník: Město Český Těšín, nám. ČSA 1, Český Těšín
Projektant: dtto adresát
Č. zakázky: PD202101

Datum: 12/21

Předmětem předložené dokumentace jsou stavební úpravy přechodů a souvisejících chodníků ve třech lokalitách města. Stavba je rozdělena na dvě etapy:

I. etapa - přechod přes Frýdeckou ul. u sportoviště s navazující chodníkem, přechod přes Frýdeckou u vyústění Svojsíkovy ul., místo pro přecházení Svojsíkovy ul. a související chodníky.

II. etapa - prostor u supermarketu BILLA s přechodem příjezdu k BILLA a související chodníky při příchodu od ul. Jablunkovské.

Přechody a místa pro přecházení jsou řešeny s bezbariérovými sníženými, varovnými a signálními pásy, místo pro přecházení ul. Svojsíkovy je doplněno vodícím pásem přechodu. Délka místa je 8,3 m, dělicí ostůvek zde není možno navrhnout z dopravních důvodů - kamióny, zásobující BILLU, zde najíždějí do zatáčky, navíc je zde nízké dopravní zatížení. Chodníky mají min. šířku 1,5 m, vesměs jsou ale širší, příčný spád 2%, zvýšený obrubník na straně zeleně 170 mm. V místě ukončení chodníků u parkoviště bude jejich povrch bezbariérově snížen a opatřen varovným pásem. Přechody budou nasvětleny odlišně zabarveným světlem.

Z hlediska plnění požadavků vyhlášky č. 398/2009 Sb. lze stavbu posuzovat dle ustanovení § 2 odst. 1 písm. a) - pozemní komunikace a veřejné prostranství.

K předložené dokumentaci máme následující připomínky:

1. Hmatová dlažba musí být v šířce 250 mm lemována hladkou dlažbou bez zkosených hran se sparami šířky max. 4 mm v osové vzdálenosti min. 200 mm.
2. V místě křížení chodníku od ul. Jablunkovské se stávajícím chodníkem od podchodu místo varovného pásu navrhnout umělou vodící linii z podélně drážkované dlažby.


Závěr: Předložená projektová dokumentace má předpoklady vyhovět bezbariérovému přístupu za předpokladu úprav dle platné legislativy - viz připomínky. **Stavební detaily a vybavení bezbariérovými prvky budou v realizační dokumentaci odpovídat vyhlášce č. 398/2009 Sb., včetně její přílohy a ČSN 73 6110 Projektování místních komunikací (včetně změny Z1 z února 2010).**

Proti vydání stavebního povolení nemáme námitek za předpokladu, že výše uvedené připomínky budou začleněny do jeho podmínek a jejich realizace bude prověřena při závěrečné kontrolní prohlídce stavby.

S pozdravem

NIPI BEZBARIÉROVÉ PROSTŘEDÍ, o.p.s.
ODBOR SPRÁVY CELOSTÁTNÍ SÍTĚ
KONZULTAČNÍCH STŘEDISEK
ODBOBNÝ KONZULTANT

-058-


Ing. Jan Šebelík, odborný konzultantAdr. střediska: Kolaříkova 2185, 738 02 Frýdek-Místek
604 991 634, jan.sebelik@seznam.cz



SPRÁVA SILNIC MORAVSKOSLEZSKÉHO KRAJE,
příspěvková organizace

středisko Karviná

Bohumínská 1877/4, 733 01 Karviná

Příspěvková organizace
Moravskoslezského kraje



VÁŠ DOPIS ZN.:

ZE DNE: 4.1.2022

NAŠE ZN.: 00573/TSÚ/22/Kop

Ing. Dagmar Klajmonová

Na Strážnici 457

747 66 Dolní Lhota

VYŘIZUJE: Koplová Dana

TEL.: 595 392 363, 603 731 710

FAX: 595 392 355

E-MAIL: dana.koplova@ssmsk.cz

DATUM: 11.1.2022

"Chodník Billa - ul. Frýdecká v Českém Těšíně"

- vyjádření pro společné územní a stavební řízení

Výše uvedenou stavbou dojde k dotčení silnice II/648 ul. Frýdecká (parc. 3301/1, 3303/2 k. ú. Český Těšín) a to bezbariérovou úpravou přechodu pro chodce (u křižovatky Frýdecká a Studentská) včetně vybudování nového chodníku podél silnice II/648 ul. Frýdecká a vybudováním bezbariérového přechodu pro chodce na silnici II/648 (u křižovatky Frýdecká a Svojsíkova).

Správa silnic Moravskoslezského kraje, p. o., jakožto majetkový správce silnici II/648 ul. sděluje, že **souhlasí** při dodržení následujících podmínek:

Vzhledem k tomu, že v předmětném úseku silnice II/648 je plánována rekonstrukce z dotačních prostředků programu IROP II. s předpokladem realizace v období 2023 - 2027, s navrženou úpravou souhlasíme, pod podmínkou, že její realizace proběhne **v koordinaci se stavbou s názvem: „Rekonstrukce a modernizace silnice II/648 Český Těšín, ul. Frýdecká“, nejlépe před stavbou případně až po pěti letech od jejího ukončení, po době udržitelnosti projektu.**

Společné podmínky k realizaci a technické parametry:

- V rámci bezbariérové úpravy přechodu pro chodce a vybudování nového chodníku v délce 32m podél silnice II/648 nesmí dojít k přerušení stávajícího odvodnění. Stávající dvouřádek ze žulové kostky bude nahrazen betonovou přídlažbou v celé délce chodníku s novým výškovým osazením. Stávající uliční vpust v místě budovaného chodníku bude zrušena a nahrazena novou uliční vpustí. Preferujeme uliční vpust s mříží, (kovový rám, kompozitová mříž - poplastovaná litina, např. běžný TYP: ROVASCO D 500 X 500 mříž POLYPLAST), napojenou na stávající kanalizační řád.
- Obruby chodníku budou uloženy v rovině 12-15cm (mimo přechody) nad povrchem vozovky, nesmí kopírovat stávající nerovnosti a prosedliny vozovky. Přídlažba a betonové obruby budou uloženy do betonového lože (solí odolný beton TP 192).

- Pokud v rámci stavby chodníku a přechodů pro chodce dojde k zásahu do vozovky silnice II/648 ul. Frýdecká, ta musí být opravena dle TP -170 navrhování vozovek pozemních komunikací. Obrusná vrstva bude vyměněna v celé délce stavebních zásahů a v šířce cca 0,50m. Napojení na stávající obrusnou vrstvu musí být provedeno plynule přes živičnou zatavovací pásku, nebo bude spára zalita modifikovanou zálivkou.
- Nové vodorovné dopravní značení bude při stavbě přechodů zřízeno investorem a následně po stavbě „Rekonstrukce a modernizace silnice II/648 Český Těšín, ul. Frýdecká“, obnoveno v plastu na základě vydaného Stanovení této úpravy.
- Odstranění stávajícího vodorovného značení bude provedeno broušením nebo tryskáním vodním paprskem (s frézováním ani zatřením nesouhlasíme).
- Nové svislé dopravní značení bude při stavbě místa u přechodu pro chodce osazeno dle „Zásad pro dopravní značení na pozemních komunikacích TP 65“
 - ✓ v případě umístění na samostatných nosičích požadujeme použití sloupků FeZn profilu 60mm. Patka bude hliníková se čtyřbodovým uchycením.
 - ✓ umístění na sloupy (VO, ČEZ) je možné jen do 2ks, vč. stávajících značek na 1 sloupu
 - ✓ v případě umístění na sloupy bude použita k uchycení páska BANDIMEX.
- Stožáry s výložníkem k nasvětlení přechodů pro chodce budou umístěny mimo silniční pozemky. Uložení kabelů VO pod silnicí bude provedeno protlaky za následujících podmínek:
 - ✓ Při realizaci protlaků nesmí dojít k poškození živičného krytu vozovky
 - ✓ Protlaky budou provedeny v min hloubce 1,20m od nivelety vozovky (min. krytí 1,20m).
 - ✓ V případě umístění na sloupy bude použita k uchycení páska BANDIMEX.
 - ✓ Zápichové jámy protlaků budou umístěny mimo silniční pozemky.
 - ✓ Silniční správní úřad v Českém Těšíně je nutno požádat o vydání rozhodnutí pro zvláštní užívání.
 - ✓ Na základě geometrického plánu (předloží investor stavby) bude uzavřena smlouva o zřízení věcného břemene
- V případě, že stavba bude realizována před nebo po stavbě s názvem „Rekonstrukce a modernizace silnice II/648 Český Těšín, ul. Frýdecká“, musí být min. 15 dnů před zahájením stavebních prací s naším střediskem uzavřena **Smlouva o užití silnice pro zvláštní užívání** (zhotovitel předloží situační snímek se zakreslením záboru v m² a uvede termín realizace prací) a bude sepsán **protokol o zásahu do silničního tělesa**.
- Stavbu je nutno zabezpečit tak, aby během prací nedocházelo ke znečišťování a poškozování silnice. V případě znečištění nebo poškození silnice zhotovitel bezodkladně sjedná nápravu.
- V rámci úpravy stávajícího chodníku podél silnice II/468 ul. Jablunkovská nesmí dojít k zásahu do vozovky a poškození této silnice z důvodu udržitelnosti.


Strana 2 z 3

- Toto vyjádření je zároveň souhlasem ke zvláštnímu užívání dle § 25 zákona o pozemních komunikacích č. 13/1997 Sb.

Tento souhlas nabývá platnosti po akceptaci tohoto stanoviska investorem (nutno zaslat potvrzenou kopii stanoviska na výše uvedenou adresu).

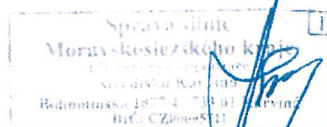
MĚSTO ČESKÝ TĚŠÍN

Akceptace :


(razítko, podpis) :



S pozdravem



Ing. Václav Hradlovina
vedoucí střediska

Příloha:

- Potvrzená koordinační situace

Strana 3 z 3

SMLOUVA O PRÁVU PROVÉST STAVBU

č. KI/16/r/2018/Kop

Vlastník nemovitosti:

Moravskoslezský kraj

se sídlem ul. 28. října 117, 702 18 Ostrava

IČO 70890692

DIČ CZ70890692

zastoupený Správou silnic Moravskoslezského kraje, příspěvkovou organizací,
která jedná na základě článku IX, odst. 3), písm. d) zřizovací listiny

se sídlem Úprkova 795/1, 702 23 Ostrava

středisko Karviná Bohumínská 1877/4, 733 01 Karviná

IČO 00095711

DIČ CZ00095711

zastoupena vedoucím střediska Ing. Václavem Hrachovinou, na základě pověření ředitele
zapsaná v obchodním rejstříku Krajského soudu v Ostravě, oddíl Pr., vložka 988
(dále jen vlastník)

Investor stavby:

Město Český Těšín

se sídlem: nám. ČSA č.1/1, 73701 Český Těšín,

zast.: Ing. Vitem Slovákem - starostou města Český Těšín

IČ: 00297437

DIČ: CZ00297437

nezapsáno v obchodním rejstříku

(dále jen investor)

I.

Vlastník prohlašuje, že je vlastníkem nemovitostí, zapsaných u Katastrálního úřadu pro Moravskoslezský kraj, Katastrální pracoviště Karviná na listu vlastnictví č. 639, a to pozemku: **parcela č. 3301/1** ostatní plocha silnice, **parcela č.3298/1** ostatní plocha silnice, **parcela č.3300/3** ostatní komunikace ostatní plocha a **parcela č.3299/2** ostatní plocha silnice **vše v katastrálním území Český Těšín**, obec Český Těšín, okres Karviná.

Vlastník prohlašuje, že je vlastníkem stavby silnice č. II/648 umístěné na pozemcích parc č. 3301/1, 3299/2, 3298/1, 3300/3 vše zapsáno na listu vlastnictví č. 639, vše v katastrálním území Český Těšín, obec Český Těšín, okres Karviná.

II.

Investor stavby je investorem stavby „**Chodník BILLA – ul. Frýdecká v Českém Těšíně**“, která bude realizována mimo jiné i na pozemcích, popsanych v čl. I. této smlouvy.

III.

Podpisem této smlouvy souhlasí vlastník nemovitostí se stavební činností investora stavby na pozemcích v jeho vlastnictví za podmínek uvedených ve vyjádření 6123/TSÚ/17/Kop ze

dne 16.3..2017 (v příloze). Tento souhlas je vydáván jak pro stavební řízení před správními orgány, tak i pro vstup investora stavby, zhotovitele či jiných oprávněných osob na pozemky ve vlastnictví vlastníka nemovitostí za účelem provádění stavby dle čl. II. této smlouvy.

IV.

Smluvní strany prohlašují, že si tuto smlouvu před jejím podpisem přečetly, že byla uzavřena po vzájemném projednání podle jejich pravé a svobodné vůle, určitě, vážně, srozumitelně, nikoliv v tísní za nápadně nevýhodných podmínek. Autentičnost této smlouvy potvrzují svými podpisy.

V.

Tato smlouva je vyhotovena ve 2 stejnopisech, z nichž každá zúčastněná strana obdrží 1 vyhotovení smlouvy.

Tato smlouva nabývá platnosti a účinnosti dnem podpisu oběma smluvními stranami.

VI.

Smluvní strany prohlašují, že si tuto smlouvu před jejím podpisem přečetly, že byla uzavřena po vzájemném projednání podle jejich pravé a svobodné vůle, určitě, vážně, srozumitelně, nikoliv v tísní za nápadně nevýhodných podmínek. Autentičnost této smlouvy potvrzují svými podpisy.

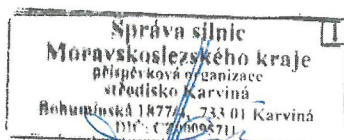
Osobní údaje obsažené v této smlouvě budou Správou silnic Moravskoslezského kraje, příspěvkovou organizací zpracovávány pouze pro účely plnění práv a povinností vyplývajících z této smlouvy; k jiným účelům nebudou tyto osobní údaje Správou silnic Moravskoslezského kraje, příspěvkovou organizací použity. Správa silnic Moravskoslezského kraje, příspěvková organizace při zpracovávání osobních údajů dodržuje platné právní předpisy. Podrobné informace o ochraně osobních údajů jsou uvedeny na oficiálních webových stránkách Správy silnic Moravskoslezského kraje, příspěvkové organizace www.ssmsk.cz.

Osobní údaje uvedené v této smlouvě budou za strany města Český Těšín zpracovávány pouze za účelem plnění této smlouvy.

Uzavření této smlouvy schválila Rada města Český Těšín usnesením č. 3721/60./RM ze dne 21.9.2018.

V Karviné, dne 4. 10. 2018

Vlastník nemovitostí



Ing. Václav Hrachovina
vedoucí střediska

V Českém Těšíně, dne - 1. 10. 2018

Investor stavby

MĚSTO ČESKÝ TĚŠÍN
Městský úřad Český Těšín

Ing. Vít Slováček
starosta

[illegible]

Stavba: Chodník Billa – ul.Frýdecká, Český Těšín
Jako vlastníci pozemků parc.č. 3302/4, 3301/1, 3303/2
v k.ú. Český Těšín
souhlasíme s navrženým stavebním záměrem dle §184a
stavebního zákona.
Souhlas je vydán pro potřeby územního a stavebního řízení

Správa silnic Moravskoslezského kraje
příspěvková organizace
Upřkova 795/1, 702 00 Ostrava - Přívoz

V Komín dne
Správa silnic
Moravskoslezského kraje
právní zástupce organizace
středisko Karviná
Bohumil ...
podpis zodpovědného zástupce
datum

datum



Archeologický ústav
AV ČR, Brno



Akademie věd
České republiky

1.15.

Dagmar Klajmonová - Ing. Dagmar Klajmonová
Na Strážnici 457
747 66 Dolní Lhota

Vaše č. j.	ze dne	naše č. j.	vyřizuje	v Brně dne
	4.1.2022	ARUB/65/2022 DS	Helena Kavanová 553 821 603	12.1.2022

Vyjádření ke stavbě: „Chodník Billa-ul.Frýdecká, Český Těšín“, Katastrální území: Český Těšín

Archeologický ústav Akademie věd ČR, Brno, v. v. i., upozorňuje, že výše uvedená stavba se uskuteční na území s archeologickými nálezy, které je chráněno jako veřejný zájem podle zvláštních právních předpisů (zejména dle § 22, odst. 2 zákona č. 20/1987 Sb., o státní památkové péči, v platném znění). Má-li dojít při provádění stavební činnosti na území s archeologickými nálezy k jakýmkoliv zásahům pod povrch terénu (hloubení výkopů apod.), je třeba předpokládat narušení nebo odkrytí archeologických nálezů a situací, čímž vzniká nutnost provedení záchranného archeologického výzkumu. Z výše uvedeného zákonného ustanovení pak stavebníkovi vyplývají následující povinnosti:

Stavebník je dle § 22 zákona č. 20/1987 Sb., o státní památkové péči, v platném znění povinen oznámit termín zahájení zemních prací již od doby přípravy stavby, Archeologickému ústavu Akademie věd ČR, Brno, v. v. i., a umožnit jemu nebo oprávněné organizaci provedení záchranného archeologického výzkumu na dotčeném území. Výzkum je prováděn na základě dohody uzavřené mezi stavebníkem a Archeologickým ústavem AV ČR nebo oprávněnou organizací. Úhrada nákladů záchranného archeologického výzkumu se řídí ustanovením § 22, odst. 2 zákona č. 20/1987 Sb., o státní památkové péči, v platném znění.

ARCHEOLOGICKÝ ÚSTAV S pozdravem
AV ČR, BRNO, v. v. i.
Podatelna
602 00 Brno, Čechyňská 363/19
Česká republika

PhDr. Lumír Poláček, CSc.
ředitel

Formulář Oznámení stavební činnosti Archeologickému ústavu AV ČR:

<http://api.archeologickamapa.cz/oznameni/0/>

<http://arub.cz/informace-pro-stavebniky/index.html>

Doručenka datové zprávy

Předmět: RE:žádost o vyjádření k projektu DUSP "Chodník Billa-ul.Frýdecká, Český Těšín"
ID zprávy: 988851963
Typ zprávy: Poštovní datová zpráva
Stav zprávy: Doručená
Datum a čas doručení: 15.1.2022 v 13:31:02

Odesílatel: Archeologický ústav AV ČR, Brno, v. v. i., Čechyňská 363/19, 60200 Brno, CZ
ID schránky: xnjf5zy
Typ schránky: Právnícká osoba
Odesílající osoba: Pověřená osoba

Adresát: Dagmar Klajmonová - Ing. Dagmar Klajmonová, Na Strážnici 457, 74766 Dolní Lhota, CZ
ID schránky: ygblmtcu
Typ schránky: Podnikající fyzická osoba

Zmocnění: Nežadáno
Naše čís. jednací: ARUB/65/2022
Naše spisová zn.: Nežadáno
Vaše čís. jednací: Nežadáno
Vaše spisová zn.: Nežadáno
K rukám: Nežadáno
Do vlastních rukou: Ne

Události zprávy:

14.1.2022 v 12:18:01 EV0: Datová zpráva byla podána.
14.1.2022 v 12:18:01 EV5: Datová zpráva byla dodána do datové schránky příjemce.
15.1.2022 v 13:31:02 EV11: Přihlásila se oprávněná osoba ve smyslu § 8, odst. 1 až 4 zákona č. 300/2008 Sb., v platném znění. Datová zpráva je nyní doručena. Případné dřívější datum doručení fikcí není dotčeno.

1.16.

MUCTX00TIZ28

KA-042-22-BK

„Chodník Billa – ul. Frýdecká v Českém Těšíně na parc. č. 3299/4, k.ú. Český Těšín“
Spis. zn.: KA 050/17-I/ost.

Smluvní strany:**Ředitelství silnic a dálnic ČR, státní příspěvková organizace**

se sídlem: Na Pankráci 546/56, PSČ 145 05, Praha 4 – Nusle

zastoupena: Ing. Radkem Mátlm, generálním ředitelem

IČ: 65993390, DIČ: CZ 65993390

kontaktní adresa: **Ředitelství silnic a dálnic ČR, Správa Ostrava**

se sídlem: Mojmírovců 5, 709 81 Ostrava – Mariánské Hory

oprávněn jednat: Ing. Tomáš Opěla, ředitel Správy Ostrava

bankovní spojení: Česká národní banka

číslo účtu: 10006-15937031/0710

jako „Vlastník“ na straně jedné

a

Město Český Těšín

se sídlem: nám. ČSA 1/1, 737 01 Český Těšín

zastoupeno: Mgr. Gabrielou Hřebackovou, starostkou

IČ: 00297437, DIČ: CZ00297437

jako „Stavebník“ na straně druhé

uzavřely níže uvedeného dne, měsíce a roku, v souladu s příslušnými ustanoveními zákona č. 183/2006 Sb., o územním plánování a stavebním řádu (stavební zákon), ve znění pozdějších předpisů, zákona č. 13/1997 Sb., o pozemních komunikacích, ve znění pozdějších předpisů a zákona č. 219/2000 Sb., o majetku České republiky a jejím vystupování v právních vztazích, ve znění pozdějších předpisů- tuto

SMLOUVU O PRÁVU PROVÉST STAVBU č. KA-042-22-BK

I.**Úvodní prohlášení**

1. Česká republika je vlastníkem a Ředitelství silnic a dálnic ČR přísluší, a to na základě „Opatření o určení příslušnosti hospodařit s majetkem státu 2752/2001-KM ze dne 28.6.2001“, hospodařit s pozemkem p. č. 3299/4 ostatní plocha, ostatní komunikace o výměře 147 m² evidovaným Katastrálním úřadem pro Moravskoslezský kraj, Katastrální pracovištěm Karviná, na LV č. 458 pro obec Český Těšín v k.ú. Český Těšín (dále jen „dotčená nemovitost“).

II.**Předmět smlouvy**

1. Předmětem této smlouvy je založení práva Stavebníka provést stavební objekty: „SO 101 Chodníky“ a „SO 451 Nasvětlení přechodů pro chodce“, a to v rámci stavby: „Chodník Billa – ul. Frýdecká, Český Těšín“, na části dotčené nemovitosti, a to v rozsahu dle výkresu: „C. situační výkres katastrální situace - Svojsíkova“, ze dne 12/2021, č. zak. PD202101, který vypracovala: Ing. Dagmar Klajmonová, který je Přílohou č. 1 k této smlouvě a její nedílnou součástí.
2. Pro účely řízení podle zákona č. 183/2006 Sb., o územním plánování a stavebním řádu (stavební zákon) Vlastník podpisem této smlouvy uděluje Stavebníkovi souhlas k umístění a k

ŘEDITELSTVÍ SILNIC A DÁLNIC ČR

Čj.:

PID: RSDCXXKFRK

Doručeno: 17.03.2022

Listu dokumentů: 3

PŘÍLOHA: 2(6)



61576

„Chodník Billa – ul. Frýdecká v Českém Těšíně na parc. č. 3299/4, k.ú. Český Těšín“

Spis. zn.: KA 050/17-I/ost.

provedení stavby na dotčené nemovitosti, a to v rozsahu dle přiložené situace záboru pozemku, jenž je nedílnou součástí této smlouvy a tvoří její přílohu č. 1. Souhlas Vlastníka dle předchozí věty se rovněž vztahuje na nezbytný vstup a vjezd Stavebníka, popřípadě jím prokazatelně pověřených třetích osob, na dotčenou nemovitost, a to pouze v souvislosti s činěním úkonů souvisejících s přípravou stavby, její realizací a jejím uvedením do provozu.

3. Zahájení stavby a její konkrétní termín bude zástupci Vlastníka sdělen Stavebníkem prokazatelně minimálně 14 pracovních dní před zahájením prací, pokud se smluvní strany nedohodnou jinak. V případě porušení tohoto závazku pozbývá tato smlouva platnosti.
4. Smluvní strany prohlašují, že pro stavbu specifikovanou v čl. II. odst. 1. této smlouvy je nutné použít dotčenou nemovitost Vlastníka specifikovanou v čl. I. odst. 1. této smlouvy.

III.

Práva a povinnosti smluvních stran

1. Stavebník (Stavebníkem zmocněný zástupce) se zavazuje, že na dotčené nemovitosti bude do vlastnických práv a oprávněných zájmů Vlastníka zasahovat pouze v nezbytné míře a bude si počínat tak, aby na majetku vlastníka nedocházelo ke škodám. Dojde-li přesto Stavebníkem, případně jím pověřenými třetími osobami, k zásahu do dotčené nemovitosti nad smluvně sjednaný rámec, případně ke vzniku škod na majetku Vlastníka, zavazuje se Stavebník pro takový případ k neprodlenému uvedení dotčené nemovitosti do řádného stavu a ve vztahu ke škodám na majetku k neprodlené finanční náhradě za prokazatelně způsobenou škodu. Výši finanční náhrady za prokazatelně způsobenou škodu určí Vlastník, který také vystaví příslušnou fakturu k její úhradě s termínem splatnosti do 30 dnů ode dne jejího vystavení. Stavebník se zavazuje tuto fakturu ve stanoveném termínu uhradit. Stavebník se rovněž zavazuje k tomu, že Vlastníkovi bude své vstupy na dotčenou nemovitost bezprostředně písemnou formou oznamovat, a to nejpozději v týdenním předstihu před plánovaným vstupem na dotčenou nemovitost, případně zajistí, aby tak činily i jím pověřené osoby.
2. Vlastník rovněž uděluje Stavebníkovi souhlas k tomu, aby stejnopis této smlouvy případně použil při správním řízení před příslušným stavebním úřadem, jako doklad o vyjádření jeho souhlasu s provedením stavby na dotčené nemovitosti. Vlastník již nebude Stavebníkovi vydávat k řízení podle zákona č. 183/2006 Sb., o územním plánování a stavebním řádu (stavební zákon), žádné další samostatné vyjádření.
3. Před vydáním příslušného rozhodnutí podle zákona č. 183/2006 Sb., o územním plánování a stavebním řádu (stavební zákon) Stavebník požádá věcně a místně příslušný úřad o vydání rozhodnutí o umístění stavby (spadá-li umístění stavby/stavebního objektu pod ustanovení § 25 odst. (6), písm. d) zákona č. 13/1997 Sb., o pozemních komunikacích, ve znění pozdějších předpisů).
4. Po vydání příslušného rozhodnutí podle zákona č. 183/2006 Sb., o územním plánování a stavebním řádu (stavební zákon) a před zahájením stavebních prací, pokud bude zapotřebí, požádá Stavebník příslušný silniční správní úřad o vydání rozhodnutí na zvláštní užívání – provedení stavebních prací při umisťování stavby, případně na uzavírku dle ustanovení § 25 odst. 6, písm. c) bod 3., a § 24 zákona č. 13/1997 Sb., o pozemních komunikacích, ve znění pozdějších předpisů.
5. Stavebník se zavazuje, že **stavbu specifikovanou v čl. II. odst. 1 této smlouvy dokončí ve lhůtě do 31.12.2022**, a dále že po dokončení stavby vyhotoví na své náklady geodetické zaměření skutečného provedení stavby (pro SO 101) a geometrický plán pro vymezení rozsahu věcného břemene (pro SO 451), které budou respektovat zábor stavby, specifikovaný v čl. II této smlouvy.